



Regione Toscana

**deno-
mina-
zione**

TERRITORIO DELLA EX "TENUTA GRANDUCALE DI MONTAUTO" NEL COMUNE DI MANCIANO (GROSSETO)
D.D. n. 1417 del 04/02/2019 G.U. n. 85 del 10/04/2019

Quadro d'unione

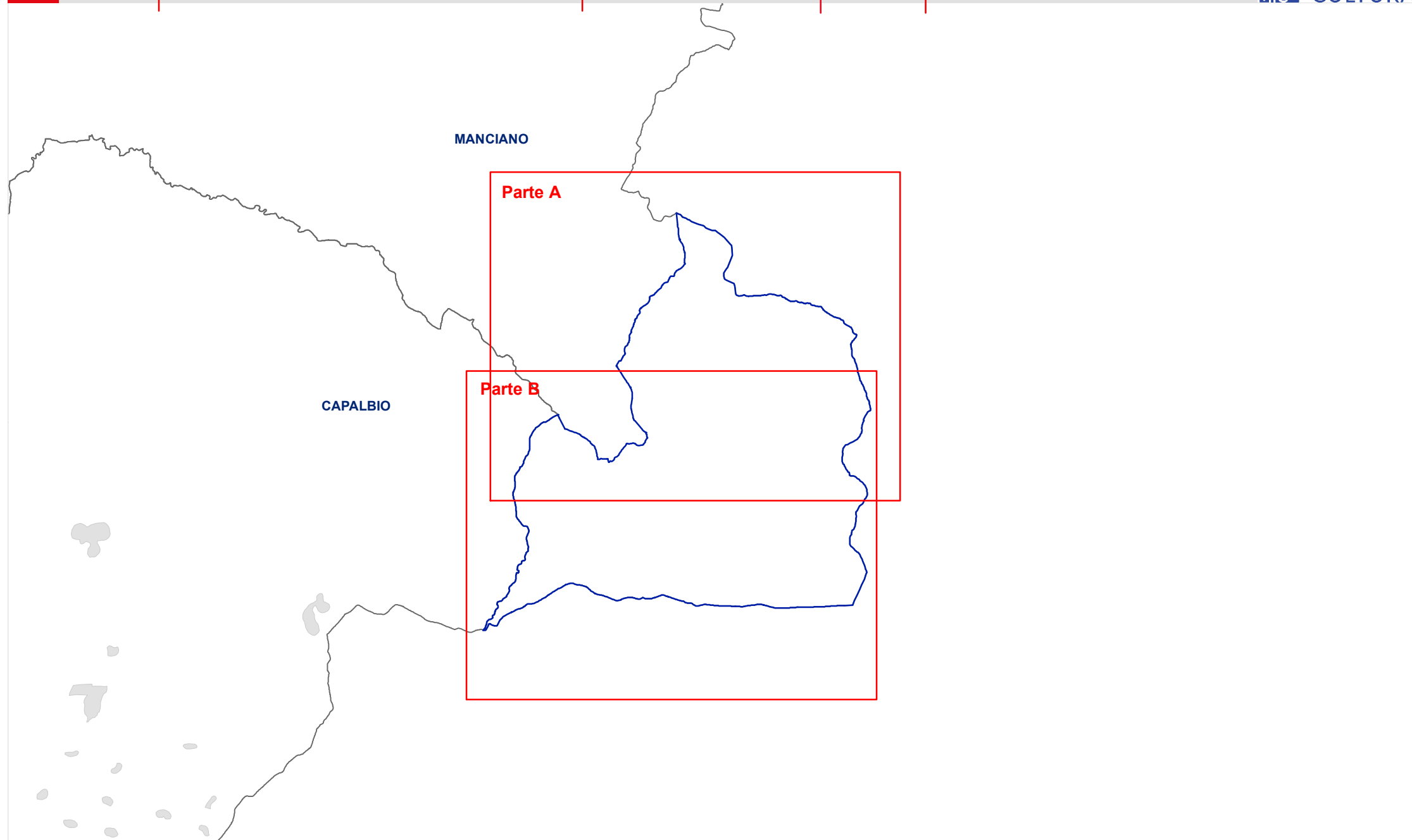
REGIONALE 9053594
CODICE
MINISTERIALE --

PROVINCIA
GROSSETO

COMUNE MANCIANO



MINISTERO
DELLA
CULTURA



art.136 **immobili ed
aree di notevole
interesse pubblico**
D.Lgs 42/2004

1:100.000 **scala
di RAPPRESENTAZIONE**

carto- # Perimetro dell'area vincolata: MIBACT - Regione Toscana
grafia # Carta Tecnica Regionale 10k "Dataset coordinato": Servizio OGC di tipo WMS fornito da Regione Toscana-SIPT (Settore Sistema Informativo e Pianificazione del Territorio). Volo del 04-07-2010
Ortofoto 2023: Servizio OGC di tipo WMS fornito da Regione Toscana-SIPT (Settore Sistema Informativo e Pianificazione del Territorio)



realizzazione dati ed elaborazione cartografica



Regione Toscana

**deno-
mina-
zione**

TERRITORIO DELLA EX "TENUTA GRANDUCALE DI MONTAUTO" NEL COMUNE DI MANCIANO (GROSSETO)


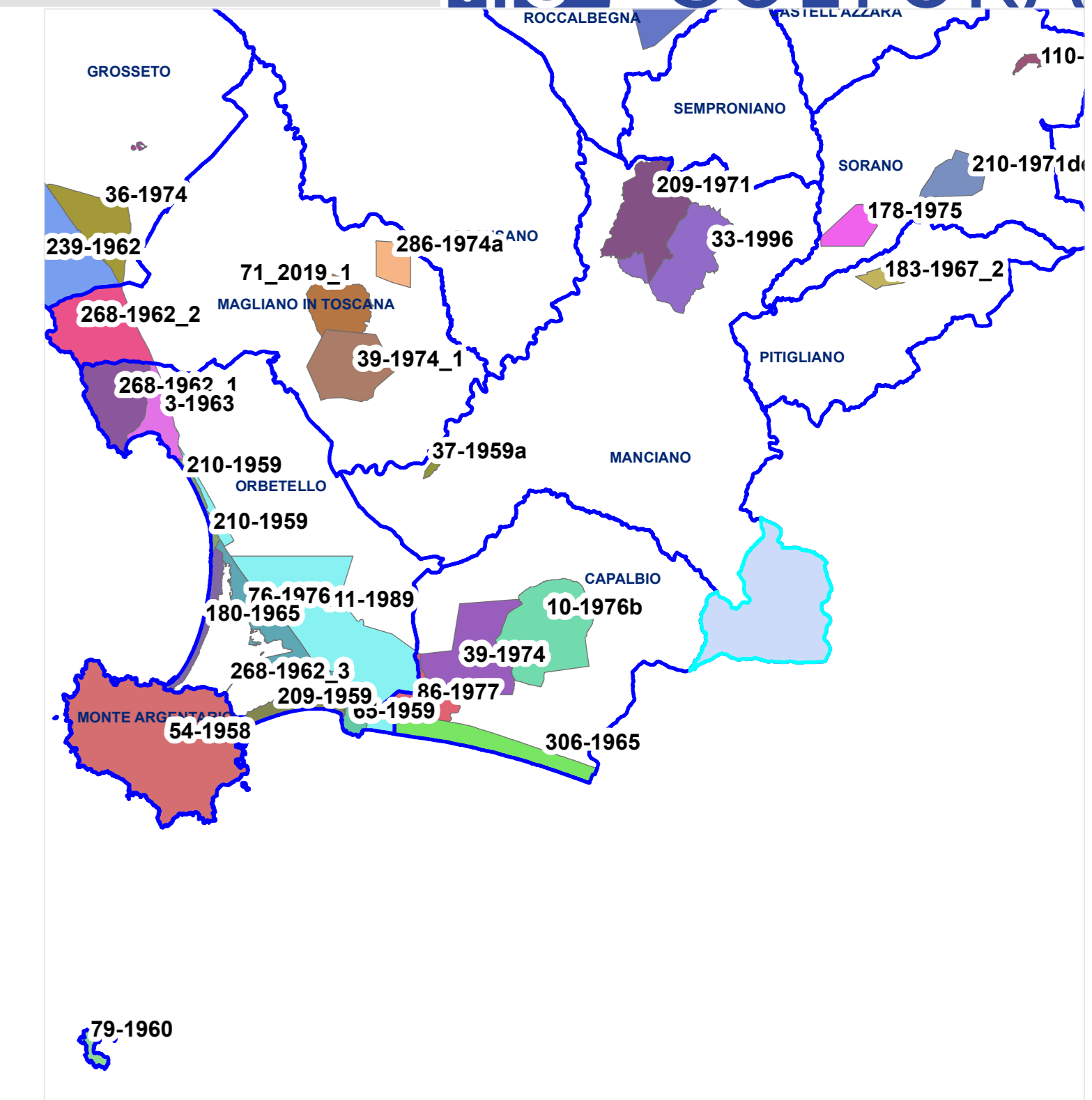
D.D. n. 1477 del 04/02/2019 G.U. n. 85 del 10/04/2019

Parto A

REGIONALE 9053594
CODICE
MINISTERIALE ---

PROVINCIA
GROSSETO

COMUNE MANCIANO



art.136 immobili ed
aree di notevole
interesse pubblico
D.Lgs 42/2004

1:10.000

scala
DI RAPPRESENTAZIONE

**carto-
grafia**

Perimetro dell'area vincolata: MIBACT - Regione Toscana
Carta Tecnica Regionale 10k "Dataset coordinato": Servizio OGC di tipo WMS fornito da Regione Toscana-SIPT (Settore Sistema Informativo e Pianificazione del Territorio). Voio del 04-07-2010
Ortofoto 2023: Servizio OGC di tipo WMS fornito da Regione Toscana-SIPT (Settore Sistema Informativo e Pianificazione del Territorio)



realizzazione dati ed elaborazione cartografica



Regione Toscana

**deno-
mina-
zione**

TERRITORIO DELLA EX "TENUTA GRANDUCALE DI MONTAUTO" NEL COMUNE DI MANCIANO (GROSSETO)

D.D. n. 1477 del 04/02/2019 G.U. n. 85 del 10/04/2019

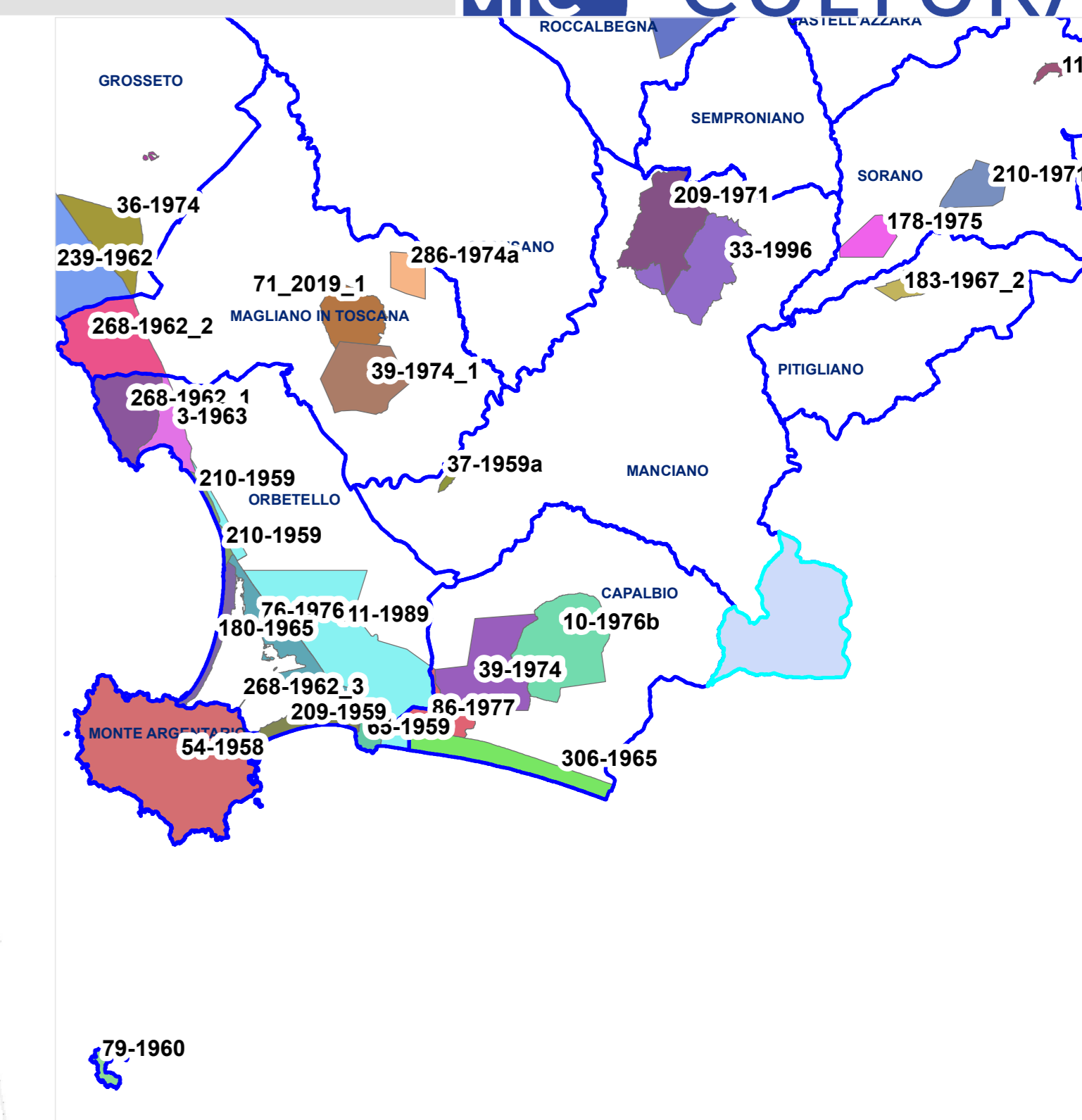
Parto B

REGIONALE 9053594

**CODICE
MINISTERIALE** ---

PROVINCIA
GROSSETO

COMUNE MANCIANO



art.136 **immobili ed
aree di notevole
interesse pubblico**
D.Lgs 42/2004

1:10.000

scala
DI RAPPRESENTAZIONE

**carto-
grafia**

Perimetro dell'area vincolata: MIBACT - Regione Toscana
Carta Tecnica Regionale 10k "Dataset coordinato": Servizio OGC di tipo WMS fornito da Regione Toscana-SIPT (Settore Sistema Informativo e Pianificazione del Territorio). Volo del 04-07-2010
Ortofoto 2023: Servizio OGC di tipo WMS fornito da Regione Toscana-SIPT (Settore Sistema Informativo e Pianificazione del Territorio)



realizzazione dati ed elaborazione cartografica