

Allegato C) FORMULARIO di presentazione di progetti

SEZIONE - DATI IDENTIFICATIVI DEL PROGETTO

1 Titolo:

2 Soggetto proponente: Comune capofila Associazione di Comuni/Unione dei Comuni

☐ Unione Comuni di:

Estremi Atto costitutivo dell'Unione:

☐ Associazione di Comuni di:

☐ Già costituita

☐ Da costituire

☐ Convenzione (estremi dell'atto :

2.1 Dati identificativi del rappresentante legale dell'Unione/Associazione dei Comuni

denominazione/natura giuridica:

Codice IBAN:

Rappresentante legale:

Indirizzo (via/piazza):

Città:

CAP:

Provincia:

tel:

fax:

e-mail (PEC):

Referente del progetto/Responsabile del procedimento:

tel:

fax:

e-mail (PEC):

3. Composizione dei raggruppamenti costituiti in Unione/Associazione per la redazione del POI rispetto alla composizione dei raggruppamenti costituiti in Unione/Associazione che hanno adottato o approvato il PSI

- Composizione invariata rispetto alla composizione dell'unione/associazione costituita per il PSI;
- Composizione variata rispetto all'Unione/Associazione costituita per il PSI con numero comuni riuniti in unioni/associazioni per il POI rispetto alle unioni/associazioni costituite per il PSI uguale o maggiore all'80% e minore del 100%;
- Composizione variata rispetto all'Unione/Associazione costituita per la redazione PSI con numero comuni riuniti in Unioni/Associazioni per il POI rispetto alle Unioni/Associazioni costituite per il PSI minore dell'80% e uguale o maggiore del 50%;
- Composizione variata rispetto all'Unione/Associazione costituita per il PSI con numero comuni riuniti in unioni/associazioni per il POI rispetto alle Unioni/Associazioni costituite per il PSI minore del 50%.


4. Avvio del procedimento del POI ex art 17 l.r. n.65/2014 alla data della domanda




Estremi dell'atto deliberativo: 

5. Descrizione della proposta progettuale di cui all'Avvio con particolare riferimento alle modalità di attuazione nel POI delle strategie del PSI appresso indicate.

5.1

razionalizzazione del sistema infrastrutturale e della mobilità al fine di migliorare il livello di accessibilità dei territori interessati, anche attraverso la promozione dell'intermodalità



5.2	attivazione di sinergie per il recupero e la riqualificazione dei sistemi insediativi e per la valorizzazione del territorio rurale;
	
5.3	razionalizzazione e riqualificazione del sistema artigianale e industriale;
	
5.4	previsione di forme di perequazione territoriale di cui all'articolo 102 l.r.n.65/2014
	

6. Quadro delle spese con riferimento all'articolo 5 del bando "Spese ammissibili"

--

7. Finanziamento

	Euro	% sul costo di progetto
TOTALE COSTO PROGETTO	a) <input type="text"/>	100,00%
Finanziamento pubblico richiesto	b) <input type="text"/>	f) <input type="text"/>
Cofinanziamento (min. 40%)	c) <input type="text"/>	g) <input type="text"/>
Finanziamento pubblico massimo ammissibile (max 60% indicato tenendo conto anche del tetto massimo previsto dall'articolo 4 del bando)	d) <input type="text"/>	-----
Riduzione importo finanziamento pubblico massimo ammissibile (*)	y) <input type="text"/>	x) <input type="text"/>

(*) da compilare solo nel caso di una riduzione dell'importo massimo erogabile da Regione Toscana ai sensi dell'art.7 comma 4 dell'Allegato A

dove:

Totale costo progetto (€): $a = b + c$

Riduzione importo finanziamento pubblico max (€): $y = d - b$

Percentuale finanziamento pubblico richiesto: $f = b / a$

Percentuale cofinanziamento: $g = c / a$

Percentuale riduzione importo finanziamento pubblico max: $x = y / d$

8. Cronoprogramma relativo al procedimento di formazione del POI redatto con riferimento a quanto stabilito negli articoli 4 e 6 del presente bando

Fasi procedurali	Termini procedurali
Avvio	Entro il: <input type="text"/>
Adozione	Entro il: <input type="text"/>
Approvazione	Entro il: <input type="text"/>

9. Parametri abitanti, numero Comuni, estensione territoriale riferiti all'Associazione/Unione di Comuni (dati ultimo censimento)

n. Abitanti totali	<input type="text"/>
n. Comuni	<input type="text"/>
Estensione territoriale (kmq)	<input type="text"/>