

CONSORZIO DI BONIFICA 3 MEDIO VALDARNO
Viale della Toscana n. 21, 50127 Firenze (FI) - C.F. 06432250485 - www.cbmv.it

Determina del dirigente n. 24 del 31/01/2022

Oggetto: “INTERVENTI URGENTI SUL TORRENTE MARINA E VERIFICHE DI SOTTOBACINO. INTERVENTI DI ADEGUAMENTO DELLE DIFESE ARGINALI IN DESTRA E SINISTRA IDRAULICHE DEL T. MARINA, DAL PONTE DELLA AUTOSTRADA A11 FINO AL PONTE DELLA LINEA FERROVIARIA FI-BO E MODIFICHE FUNZIONALI E DI COMPLETAMENTO ALLE CASSE DI ESPANSIONE LA GORA E LE CARPOGNANE NEI COMUNI DI CALENZANO E CAMPI BISENZIO. LOTTO 2 - STRALCIO V – SOTTOSTRALCIO A”- CODICE RENDIS: 09IR555/G1 CON IL TITOLO “INTERVENTI URGENTI SUL T. MARINA STRALCIO 5 - ADEGUAMENTO ARGINATURE DA FERROVIA A STRADA PERFETTI RICASOLI - SOTTOSTRALCIO 1”. TITOLARIO 13_1_828. DETERMINA DI CONCLUSIONE DELLA CONFERENZA DEI SERVIZI EX ART. 14-TER L.241/1990.

IL DIRIGENTE

VISTI:

- la L.R.T.27/12/2012 n° 79 e successive modifiche e integrazioni;
- la Deliberazione Assemblea consortile n. 22 del 28/07/2021 con la quale è stato approvato lo Statuto del Consorzio di Bonifica 3 Medio Valdarno, pubblicato sul Bollettino Ufficiale della Regione Toscana Parte Seconda n° 40 del 06/10/2021 supplemento 172;
- la Determina n. 136 del 04.10.2019 "Individuazione e nomina dei Responsabili del Procedimento (RP) ex L. 241/90, dei Responsabili Unici del Procedimento ex D.lgs. 50/2016 e del Responsabile del Procedimento Espropriativo ex DPR 327/2001, ai sensi dell'art. 38 comma 2 lettera o) dello Statuto del Consorzio di bonifica 3 Medio Valdarno. Disposizioni in ordine alle sostituzioni dei dirigenti nei casi di assenza temporanea. Revoca provvedimenti incompatibili”, come modificata parzialmente dalla Determina del Direttore Generale n. 43 del 31/03/2021;

PREMESSO CHE:

- in data 05/11/2020 è stato sottoscritto tra il Ministero dell'Ambiente e della Tutela del Territorio e del Mare e la Regione Toscana il 5° Atto integrativo all'Accordo di programma del 3/11/2010 per il finanziamento di ulteriori interventi urgenti e prioritari di mitigazione del rischio idrogeologico sul territorio regionale, tra i quali il progetto relativo alle opere in oggetto;
- l'attuazione di tali interventi è assicurata dal Presidente della Regione in qualità di Commissario di Governo contro il dissesto idrogeologico con i compiti, le modalità ed i poteri di cui all'art. 10 del DL 91/2014 conv. L.116/2014 e che, inoltre, il citato art. 10 DL 91/2014 al comma 4 prevede che il Presidente della Regione possa delegare per le attività di sua competenza un soggetto attuatore;
- in data 02/02/2021 è stata assunta l'Ordinanza del Commissario di Governo contro il dissesto idrogeologico n. 10 che individua il Consorzio di bonifica 3 Medio Valdarno quale Ente attuatore degli interventi in questione e stabilisce che per la loro attuazione si applicano con precisazioni le disposizioni di cui all'Ordinanza n. 60 del 16/12/2016, le quali stabiliscono che l'individuazione quale soggetto attuatore delegato, comporta la competenza in ordine a tutte le fasi procedurali finalizzate alla realizzazione dell'opera, comprese le eventuali procedure di occupazione ed espropriazione.
- le disposizioni sopra citate inoltre, all'art. 5 c.4 specificano che l'approvazione del progetto da parte del Commissario di Governo contro il dissesto idrogeologico ai sensi dell'art.10 comma 6 del D.L. 91/2014 comporta la dichiarazione di pubblica utilità e costituisce, ove occorra, variante agli strumenti di pianificazione urbanistica e territoriale e/o apposizione del vincolo preordinato all'esproprio.

CONSORZIO DI BONIFICA 3 MEDIO VALDARNO
Viale della Toscana n. 21, 50127 Firenze (FI) - C.F. 06432250485 - www.cbmv.it

VISTI ALTRESI':

- l'art. 5 allegato A dell'Ordinanza n. 60/2016 che espressamente prevede *"Nel caso in cui l'intervento non sia conforme agli strumenti di pianificazione urbanistica e territoriale e/o necessiti del vincolo preordinato all'esproprio, l'ente attuatore trasmette al Commissario il progetto definitivo, corredato da tutti i pareri, i visti e gli atti di assenso previsti e/o dall'atto che approva il verbale conclusivo della conferenza di servizi ...omissis... Il progetto di cui al precedente capoverso è approvato e autorizzato dal Commissario, ai sensi dell'articolo 10 comma 6 del D.L. 91/2014, e tale approvazione ha efficacia di dichiarazione di pubblica utilità e costituisce, ove occorra, variante agli strumenti di pianificazione urbanistica e territoriale e/o apposizione del vincolo preordinato all'esproprio. Il progetto trasmesso al Commissario ai fini di quanto sopra è altresì corredato degli esiti delle procedure di cui agli articoli 11, comma 1, lettera b) e 16 del Decreto del Presidente della Repubblica 8 giugno 2001, n. 327.*

- il D.lgs 30/06/2016 n. 127 che modifica e integra la L. 241/1990;

- l'art. 14-ter comma 7 della L.241/1990 come sopra modificata che prevede: *"... l'amministrazione procedente adotta la determinazione motivata di conclusione della conferenza con gli effetti di cui all'art.14-quater..."*;

DATO ATTO CHE:

- le comunicazioni previste dagli artt. 11 e 16 del D.P.R. 327/2001 e artt. 7, 8 e 10 L. 241/1990 relative all'avviso di avvio del procedimento finalizzato all'apposizione del vincolo preordinato all'esproprio, all'approvazione del progetto definitivo e dichiarazione di pubblica utilità dell'opera nonché alla proposta di variante urbanistica, sono state assolute con la pubblicazione dell'avviso pubblico prot. n. 0007261/2021 del 12/08/2021: all'Albo Pretorio del Comune di Campi Bisenzio (FI) dal 13/08/2021 al 28/08/2021, sul sito internet Regione Toscana avvenuta dal 16/08/2021 al 01/09/2021, sul BURT Bollettino n. 34 del 25/08/2021, sul sito internet CBMV avvenuta dal 17/08/2021 al 01/09/2021, sul Quotidiano La Nazione ed. nazionale del 22/08/2021, sul Quotidiano La Nazione ed. locale del 21/08/2021, in quanto il numero degli intestatari dei beni immobili necessari alla realizzazione delle opere, come individuati nel piano particellare di progetto secondo le risultanze catastali, è risultato maggiore di 50, ricorrendo pertanto i presupposti di cui all'art. 11 c.2 del DPR 327/2001 che, in questo caso, stabilisce che la comunicazione è effettuata mediante pubblico avviso, da affiggere all'albo pretorio dei Comuni nel cui territorio ricadono gli immobili da assoggettare al vincolo, nonché su uno o più quotidiani a diffusione nazionale e locale e sul sito informatico della Regione. La disposizione di cui al comma 2 sopra citato, si applica, nel medesimo caso, anche ai fini di cui all'art. 16 stesso, in relazione alla comunicazione di avvio del procedimento finalizzato all'approvazione del progetto definitivo e alla dichiarazione di pubblica utilità delle opere;

- a seguito di tale avviso pubblico sono pervenute le seguenti osservazioni: Immobiliare 2011 s.r.l. con sede in Milano nota del 17/09/2021 prot. n. 0008059/2021 del 20/09/2021;

- ai fini dell'approvazione del progetto definitivo è stata effettuata la convocazione della conferenza di servizi simultanea in modalità sincrona ai sensi dell'art. 14-ter della L.241/1990, con nota prot. n. 0007145/2021 del 09/08/2021 per il giorno 08.09.2021 e con nota prot. n. 0010501/2021 del 02/12/2021 per il giorno 16.12.2021;

- nel corso della prima seduta della conferenza dei servizi del giorno 08.09.2021 è emersa l'esigenza di apportare alcune modifiche al progetto in esame al fine di migliorare l'accessibilità alle arginature da parte dei mezzi addetti alle manutenzioni, pertanto si è reso necessario rinnovare le comunicazioni di avvio del procedimento nei confronti degli interessati, avvenuta con nota prot. 0008016/2021 del 16/09/2021 nonché procedere a nuova pubblicazione della proposta di variante urbanistica prot. 0008018/2021 del 16/09/2021: all'Albo Pretorio del Comune di Campi Bisenzio avvenuta dal 20/09/2021 al giorno 05/10/2021 compresi, sul sito internet Regione Toscana avvenuta dal 17/09/2021 al 02/10/2021 e oltre, sul BURT Bollettino n. 39 del

CONSORZIO DI BONIFICA 3 MEDIO VALDARNO
Viale della Toscana n. 21, 50127 Firenze (FI) - C.F. 06432250485 - www.cbmv.it

29.09.2021; sul sito internet CBMV avvenuta dal 17/09/2021 al 02/10/2021. A seguito di tali comunicazioni nei termini previsti, non risultano pervenute osservazioni da parte dei proprietari dei terreni interessati dalle opere.

- non risulta altresì pervenuta alcuna osservazione a seguito della pubblicazione dell'avviso di indizione della conferenza dei servizi sul sito internet CBMV avvenuta dal 17/08/2021 al 01/09/2021;

VISTI:

- gli allegati verbali della riunione della conferenza dei servizi del giorno 08.09.2021 prot. n. 0009362/2021 del 28/10/2021 e del giorno 16.12.2021 prot. n. 0000739/2022 del 26/01/2022 dai quali risultano i pareri pervenuti da parte degli Enti convocati, le osservazioni pervenute a seguito delle comunicazioni ai sensi degli artt. 11 e 16 DPR 327/2001 e artt. 7, 8 e 10 L.241/1990 e della proposta di variante urbanistica sopra citate nonché delle relative controdeduzioni. Al predetto verbale prot. n. 0000739/2022 del 26/01/2022 viene infatti allegato il prospetto di sintesi delle osservazioni pervenute con le rispettive controdeduzioni che acquistano valenza di *“esiti delle procedure di cui agli artt. 11, comma 1, lettera b e 16, del Decreto del Presidente della Repubblica 8 giugno 2001, n. 327”*;

- la nota della Regione Toscana, Direzione Ambiente ed Energia acquisita al protocollo consortile n. 0008107/2021 del 21/09/2021, con la quale, in esito alla richiesta del Consorzio del 15/09/2021, si ritiene che il progetto in esame non debba essere sottoposto alle procedure di VIA di cui alla parte seconda del D.Lgs. 152/2006 e d al titolo III della L.R. 10/2010, in quanto modifica non sostanziale di opere esistenti;

RITENUTO in esito alla procedura finora descritta che il progetto definitivo da sottoporre all'approvazione da parte del Commissario di Governo come previsto dall'art. 5 allegato A dell'Ordinanza n. 60/2016 sia costituito dagli elaborati individuati come segue:

ELABORATI TECNICI

- ET 01 Relazione generale
- ET 01 A Relazione integrativa conferenza di servizi
- ET 02 Relazione idrologica e idraulica
- ET 03 A Relazione geologica, geologico-tecnica sulle indagini e sismica
- ET 03 B Sondaggi e dati di base
- ET 03 C Carta litologica e delle indagini
- ET 03 D Sezioni geologico-tecniche
- ET 04 Relazione verifiche di stabilità e filtrazione
- ET 05 Relazione geotecnica e sismica opere strutturali
- ET 06 Relazione strutturale
- ET 07 Tabulati di calcolo strutture
- ET 08 Relazione di cantierizzazione
- ET 09 Relazione sulle interferenze
- ET 10 Relazione paesaggistica
- ET 11 Relazione sulla gestione delle materie
- ET 12 Disciplinare descrittivo e prestazionale degli elementi tecnici
- ET 13 Piano particellare di esproprio

ELABORATI SICUREZZA

- ES 01 Cronoprogramma
- ES 02 Aggiornamento prime indicazioni e misure per la stesura dei piani di sicurezza

ELABORATI ECONOMICI

- EE 01 Analisi prezzi
- EE 02 Elenco prezzi
- EE 03 Computo metrico e quadro economico

CONSORZIO DI BONIFICA 3 MEDIO VALDARNO
Viale della Toscana n. 21, 50127 Firenze (FI) - C.F. 06432250485 - www.cbmv.it

ELABORATI GRAFICI

- EG 01 Corografia 1:20'000
- EG 02 Planimetria stato attuale e rilievo topografico
- EG 03 Planimetria stato di progetto
- EG 04 Planimetria stato sovrapposto
- EG 05 A Profilo longitudinale e sezioni trasversali
- EG 05 B Sezioni trasversali
- EG 06 Planimetria di cantiere
- EG 07 Planimetria catastale
- EG 08 Planimetria interferenze
- EG 09 Fotoinserimento

ELABORATI STRUTTURALI

- STR 01 Particolari strutturali muri di progetto e palificata
 - STR 02 Particolari strutturali paratia amovibile in corrispondenza di rampa per accesso alveo;
- e con un quadro economico dell'importo complessivo pari a € 1'699'000,00.

PRESO ATTO di tutto quanto sopra,

DETERMINA

1. Di dichiarare conclusa con esito positivo la conferenza dei servizi indetta ai sensi dell'art. 14-ter della L.241/1990 e tenutasi nei giorni 08.09.2021 e 16.12.2021;
2. Di approvare gli allegati verbali prot. n. 0009362/2021 del 28/10/2021 e prot. n. 0000739/2022 del 26/01/2022 e rinviare *per relationem* agli stessi le motivazioni della chiusura della conferenza dei servizi con esito positivo;
3. Di dare atto che ai sensi dell'art. 14-ter comma 7 L.241/1990 i pareri acquisiti, i cui effetti sono sostituiti dal presente provvedimento ex art. 14-quater L.241/1990, sono i seguenti:
 - Comune di Campi Bisenzio: partecipante con parere conclusivo positivo;
 - Regione Toscana Genio Civile Valdarno Centrale e Direzione Ambiente ed Energia: partecipante con parere conclusivo positivo e prescrizioni;
 - Autorità di Bacino Distrettuale dell'Appennino Settentrionale: partecipante con parere conclusivo positivo
 - Soprintendenza archeologia, belle arti e paesaggio per la Città Metropolitana di Firenze e le province di Pistoia e Prato: partecipante con parere conclusivo positivo e prescrizioni;
 - ANAS spa - Struttura territoriale Toscana: non partecipante;
 - Telecom Italia spa: non partecipante;
 - Wind Telecomunicazioni spa e Infostrada: non partecipante;
 - Fastweb spa: partecipante, non coinvolto con le proprie infrastrutture;
 - Publiacqua spa: partecipante con parere conclusivo positivo;
 - Terna spa: partecipante con parere conclusivo positivo e prescrizioni;
 - Enel Distribuzione spa: non partecipante;
 - E-Distribuzione spa: partecipante con parere conclusivo positivo;
 - Toscana Energia spa: non partecipante;
 - Centria srl: partecipante con parere conclusivo positivo;
 - Snam Rete Gas spa: partecipante, non coinvolto con le proprie infrastrutture;
4. Di dare atto che, ai sensi dell'art. 16 c.12 del D.P.R. 327/2001, lo scrivente Consorzio in qualità di Autorità espropriante ha controdedotto le osservazioni pervenute dai proprietari interessati e a tal

CONSORZIO DI BONIFICA 3 MEDIO VALDARNO
Viale della Toscana n. 21, 50127 Firenze (FI) - C.F. 06432250485 - www.cbmv.it

proposito l'atto motivato di cui alla predetta norma è da considerarsi l'allegato al verbale della seduta della conferenza dei servizi del giorno 16.12.2021;

5. Di dare atto che ai sensi dell'art.14-quater comma 3 L.241/1990, trattandosi di "approvazione unanime", il presente provvedimento è immediatamente efficace;
6. Di dare atto che ai sensi dell'art.14-quater comma 4 L.241/1990, i termini di efficacia di tutti i pareri, autorizzazioni, concessioni, nullaosta o atti di assenso comunque denominati acquisiti nell'ambito della conferenza di servizi decorrono dalla data della comunicazione del presente provvedimento agli Enti interessati che li hanno emessi;
7. Di dare atto altresì che ai sensi dell'art. 5 allegato A dell'Ordinanza n. 60/2016 il presente provvedimento non costituisce approvazione del progetto definitivo poiché la relativa competenza è demandata al Commissario di Governo e comporterà anche dichiarazione di pubblica utilità, variante agli strumenti urbanistici e territoriali e apposizione di vincolo preordinato all'esproprio;
8. Di trasmettere la presente Determina corredata di tutti gli allegati al Commissario di Governo ai fini degli adempimenti di cui al precedente punto;
9. Di trasmettere la presente Determina agli Enti convocati alla conferenza dei servizi;
10. Di dare atto dell'immediata esecutività della presente Determina, ex art. 39 comma 3 dello Statuto del Consorzio di bonifica e provvedere alla pubblicazione all'albo online del Consorzio, con modalità telematiche, per almeno dieci giorni consecutivi decorsi i quali l'atto continuerà comunque ad essere liberamente accessibile dalla sezione "Archivio atti" del sito internet istituzionale del Consorzio stesso, al fine altresì di garantire l'adempimento degli obblighi ex D. Lgs. 14/03/2013 n. 33.

IL DIRIGENTE
Ing. Iacopo Manetti

	ASSEGNAZIONE	ACCERTAMENTO/ IMPEGNO	ACCERTAMENTO# IMPEGNO#	IMPORTO	CAPITOLO
U	-	-	-	-	-

“Interventi urgenti sul Torrente Marina e verifiche di sottobacino. Interventi di adeguamento delle difese arginali in destra e sinistra idrauliche del T. Marina, dal ponte della Autostrada A11 fino al ponte della linea ferroviaria Fi-Bo e modifiche funzionali e di completamento alle casse di espansione La Gora e Le Carpognane nei Comuni di Calenzano e Campi Bisenzio. Lotto 2 - Stralcio V – sottostralcio A”- Codice Rendis: 09IR555/G1 con il titolo “Interventi urgenti sul T. Marina stralcio 5 - Adeguamento arginature da ferrovia a strada Perfetti Ricasoli - Sottostralcio 1”. Titolareio 13_1_828.

Progetto definitivo. Convocazione della conferenza dei servizi simultanea, in modalità sincrona e in via telematica ai sensi dall'art. 14-ter della L.241/1990

Verbale della Conferenza dei Servizi del giorno 08.09.2021

mediante collegamento in videoconferenza su piattaforma Zoom:

<https://us02web.zoom.us/j/86450039962?pwd=SC96VnRrWDJEMkQ3eHdDRkxVbHJuQT09>

A seguito della convocazione della conferenza dei servizi decisa ai sensi dell'art. 14 c.2 della L.241/1990 e s.m.i. in forma simultanea, in modalità sincrona e in via telematica, avvenuta con nota prot. n. 0007145/2021 del 09/08/2021, risultano acquisiti agli atti i seguenti pareri e deleghe:

- a) Snam spa nota prot. n. 0007145/2021 del 09/08/2021 acquisita al protocollo consortile n.0007206/2021 del 10/08/2021;
- b) Fastweb spa nota prot. n. 0007145/2021 acquisita al protocollo consortile n. 0007219/2021 del 11/08/2021;
- c) Terna Rete Italia spa prot. n. 67091 del 30/08/2021 acquisito al protocollo consortile n. 0007549/2021 del 31/08/2021;
- d) E-Distribuzione spa prot. n. E-DIS-06/09/2021-0736432 acquisito al protocollo consortile n. 0007733/2021 del 06/09/2021;
- e) Soprintendenza archeologia, belle arti e paesaggio per la Città Metropolitana di Firenze e le province di Pistoia e Prato prot. n. 22576 del 08/09/2021 acquisito al protocollo consortile n. 0007795/2021 del 08/09/2021, delega alla partecipazione;
- f) Regione Toscana, Genio Civile Valdarno Centrale prot. n. AOOGR_0348998_2021-09-08 acquisito al protocollo consortile n. 0007801/2021 del 08/09/2021;
- g) Publiacqua spa prot. n. A/2021/53454 acquisito al protocollo consortile n. 0007804/2021 del 08/09/2021;
- h) Comune di Campi Bisenzio prot. n. 0049545/2021 acquisito al protocollo consortile n. N.0007819/2021 del 08/09/2021.

A seguito dell'avviso pubblico prot. n. 0007261/2021 del 12/08/2021 relativo all'avvio del procedimento per l'approvazione del progetto definitivo, apposizione del vincolo preordinato all'esproprio e dichiarazione di pubblica utilità di cui agli artt.11 c.2 e 16 D.P.R. 327/2001 qualora il numero degli intestatari sia maggiore di 50 e delle disposizioni per l'attuazione degli interventi di cui all'Ordinanza del Commissario di Governo contro il dissesto idrogeologico n. 10 del 02/02/2021 e pubblicato su:

1. Albo Pretorio del Comune di Campi Bisenzio (FI) dal 13/08/2021 al 28/08/2021;
2. Sito internet Regione Toscana avvenuta dal 16/08/2021 al 01/09/2021;
3. BURT Bollettino n. 34 del 25/08/2021;
4. Sito internet CBMV avvenuta dal 17/08/2021 al 01/09/2021;
5. Quotidiano La Nazione ed. nazionale del 22/08/2021;
6. Quotidiano La Nazione ed. locale del 21/08/2021.

non risultano ad oggi, pervenute osservazioni da parte dei proprietari dei terreni interessati dalle opere.

Non risulta pervenuta altresì, alcuna osservazione a seguito della pubblicazione dell'avviso di indizione della conferenza dei servizi sul sito internet del CBMV avvenuta dal 17/08/2021 al 01/09/2021.

Risultano presenti collegati in via telematica tramite piattaforma Zoom:

- a) Ing. Iacopo Manetti – RUP e Direttore Generale del Consorzio di bonifica 3 Medio Valdarno;
- b) Dott.ssa Alessandra Deri – RPE e Dirigente del Consorzio di bonifica 3 Medio Valdarno;
- c) Ing. Ilaria Mazzoni - Dipendente del Consorzio di bonifica 3 Medio Valdarno;
- d) Geom. Elena Gavazzi - Dipendente del Consorzio di bonifica 3 Medio Valdarno;
- e) Geol. Andrea Salvadori – Funzionario della Regione Toscana Genio Civile Valdarno Centrale;
- f) Arch. Christian Ciampi - Comune di Campi Bisenzio;
- g) Ing. Ennio Passaniti – Dirigente del Comune di Campi Bisenzio;
- h) Geom. Franco Pepi – Comune di Campi Bisenzio;
- i) Geom. Elia Diodati – Comune di Campi Bisenzio;
- j) Arch. Lucrezia Cuniglio - Soprintendenza archeologia, belle arti e paesaggio per la Città Metropolitana di Firenze e le province di Pistoia e Prato;
- k) Ing. David Settesoldi – progettista incaricato dal Consorzio di bonifica 3 Medio Valdarno;
- l) Geom. Antonello Ferraioli – Publiacqua spa.

Alle ore 10,10 si apre la seduta della conferenza dei servizi.

L'ing. Manetti introduce l'argomento della conferenza di servizi illustrando i pareri pervenuti. Trattasi in particolare di comunicazioni da parte dei gestori di servizi che non rilevano interferenze con i propri impianti. Passa poi la parola agli intervenuti.

L'arch. Ciampi fornisce indicazioni al progettista riguardo dei refusi presenti nella relazione paesaggistica e chiede l'integrazione degli elaborati di progetto con tavole dello stato sovrapposto tra la planimetria catastale e quella di progetto con il regolamento urbanistico comunale.

L'ing. Manetti chiede se il progetto è stato o sarà sottoposto all'esame della Commissione Comunale per il Paesaggio e segnala la necessità di una seconda convocazione della presente conferenza di servizi.

Il geom. Diodati, responsabile dei procedimenti di autorizzazione paesaggistica, informa che la riunione di tale Commissione è in procinto di essere convocata, per cui sarebbe auspicabile la tempestiva acquisizione delle integrazioni al progetto e anche del contributo della Soprintendenza.

L'arch. Cuniglio riferisce che la Soprintendenza trasmetterà le competenti considerazioni di supporto al procedimento e a tal fine chiede l'invio del parere della Commissione Comunale per il Paesaggio, prima della prossima riunione della conferenza dei servizi. Inoltre, tenuto conto che non ci sono le condizioni per realizzare opere di ingegneria naturalistica, chiede che il rivestimento del paramento arginale sia ottenuto mediante pannelli con finitura a conci di pietra del tipo a "filaretto orizzontale". A tale proposito comunica che sarebbe utile che fosse fornita in via preliminare, una scheda tecnica, da trasmettere anche alla collega arch. Paola Ricco competente per l'adiacente Comune di Calenzano e presente alla conferenza, in maniera da procedere ad un confronto sul modello proposto.

Il geom. Ferraioli illustra il parere inviato da Publiacqua spa nel quale si segnala la presenza di una condotta idrica posata nell'alveo del Torrente Marina benché distante dall'argine oggetto in questione e comunque evidenziata nella tavola EG08 di progetto.

Viene quindi condiviso tra i presenti tale elaborato, che tiene conto anche del tracciato di un'ulteriore condotta a valle dell'intervento ma al limite dello stesso.

L'ing. Settesoldi chiede il tracciamento preventivo della condotta di valle al fine di stabilire un franco di sicurezza per le lavorazioni e la verifica della posizione della tubazione in parallelismo che sembra correre in adiacenza alla sponda opposta rispetto a quella di intervento.

Il geom. Ferraioli fornirà aggiornamenti per i necessari passaggi operativi.

Alle ore 10.50, avendo ultimato i propri interventi, abbandonano la riunione i rappresentanti del Comune di Campi Bisenzio e l'arch. Cuniglio.

La dott.ssa Deri informa che al momento, non sono pervenute osservazioni da parte delle proprietà interessate. Non risultano però completamente decorsi i termini di legge.

Alle ore 11.00 si collega in via telematica l'ing. Fabio Martelli, Dirigente del Settore Genio Civile Valdarno Centrale della Regione Toscana.

Il geol. Salvadori comunica che è stato acquisito il parere favorevole del Settore Sismica. Illustra poi i punti riportati nel contributo inviato ai fini della presente conferenza e nel quale, in primo luogo, si specifica che l'omologazione potrà avvenire solo a seguito della pronuncia del Settore VIA regionale, in relazione alla necessità o meno di assoggettare il progetto a nuova procedura di verifica.

L'ing. Manetti riferisce che è in corso una richiesta di esclusione del progetto da tale verifica, nell'ambito della quale sono state però richieste di recente, alcune integrazioni documentali, per cui si rende necessario l'invio da parte del Consorzio di una nota chiarificatrice.

Alle ore 11.15 la dott.ssa Deri e il geom. Ferraioli abbandonano la riunione.

Si prosegue con l'esame della nota inviata dal Genio Civile, approfondendo in particolare la discussione sulla richiesta di ulteriori verifiche rispetto a quelle già svolte nella relazione idrologica idraulica prodotta e sulla necessità di raffronto delle stesse con le risultanze dei nuovi studi idraulici attualmente in corso a supporto del Piano Operativo del Comune di Calenzano.

L'ing. Settesoldi riferisce che gli scenari del progetto sono basati sul modello idraulico del progetto definitivo del II° lotto lavori del 2011.

L'ing. Mazzoni precisa che il progetto in esame riguarda un piccolo stralcio (sottostralcio A dello stralcio V) di un progetto molto più ampio (Lotto II adeguamento dalla A11 alla ferrovia FI-BO) e che si inserisce in una fase transitoria in cui gli stralci 3, 4 e 5 vengono attuati per sottostralci legati ai finanziamenti che vengono concessi.

Viene concordato di integrare gli elaborati di progetto con delle verifiche idrauliche che tengano conto della massima portata smaltibile nel tratto oggetto di adeguamento sia nello stato attuale (ponte di Via Einstein esistente) che in quello di progetto del lotto I (ponte di Via Einstein adeguato).

Saranno pertanto condotte le seguenti verifiche:

- Stato attuale (dove rispetto al modello attuale 2011 sono inseriti i soli interventi tra il ponte della autostrada e il ponte di via Einstein);
- Stato di progetto (dove rispetto allo stato attuale si aggiungono gli interventi del presente progetto in sponda destra a monte del ponte della Perfetti Ricasoli);
- Stato di progetto complessivo (dove si verificano tutti gli interventi previsti dall'autostrada fino alla ferrovia – II° Lotto)

Ogn scenario sarà verificato con le seguenti portate:

- TR10 del modello 2011 (SP2) pari a 102 mc/s
- TR30 del modello 2011 (SP2) pari a 144 mc/s
- TR100 del modello 2011 (SP2) pari a 191 mc/s
- TR200 del modello 2011 (SP2) pari a 212 mc/s
- Massima portata smaltibile nel tratto oggetto di adeguamento.

Circa la richiesta di integrare il modello idrologico idraulico del Marina (redatto dall'ing. Anichini per conto del Comune di Calenzano ed in corso di avanzata redazione) con l'intero progetto dei lotti II e I del Marina i presenti concordano con l'opportunità di costituire un gruppo di lavoro che esamini il nuovo modello proposto e verifichi l'efficacia delle opere di progetto.

Il geol. Salvadori chiede se gli accessi alle rampe per la manutenzione in destra idraulica siano liberamente raggiungibili o ci siano da percorrere proprietà private.

Dall'esame condiviso della tavola catastale di progetto da parte dei presenti, emerge la necessità di istituire una servitù di passaggio a favore della Regione Toscana sulla particella 534 del foglio 3 al fine di consentire il transito dei mezzi addetti alla manutenzione dell'arginatura a monte del ponte della via Perfetti Ricasoli. Viene inoltre stabilito l'esproprio totale delle particelle 499 e 500 essendo già interessate dalla rampa di raccordo del terreno a campagna con la sommità arginale.

Per quanto riguarda la richiesta di chiarimenti riportata al punto e) della nota del Genio Civile, l'ing. Settesoldi riferisce che l'argine di progetto si raccorderà all'esistente mediante operazione di "cuci-scuci" di dimensioni limitate ma comunque a distanza dalla struttura portante del ponte di via Einstein.

I presenti decidono quindi di aggiornare i lavori della conferenza dei servizi ad una nuova data che sarà comunicata con successiva convocazione scritta e previo rinnovo delle comunicazioni e della proposta di variante urbanistica previste dagli artt. 11 e 16 del DPR 327/2001.

La seduta si chiude alle ore 12,50.

Letto, firmato e sottoscritto digitalmente.

Ing. Iacopo Manetti

Dott.ssa Alessandra Deri

Ing. Ilaria Mazzoni

Geom. Elena Gavazzi

Geol. Andrea Salvadori

Arch. Christian Ciampi

Ing. Ennio Passaniti

Geom. Franco Pepi

Geom. Elia Diodati

Arch. Lucrezia Cuniglio

Ing. David Settesoldi

Geom. Antonello Ferraioli



Con riferimento alla Vostra richiesta in cronologia, la scrivente società comunica che i lavori dettagliati negli elaborati grafici da Voi indicati e di cui alleghiamo uno stralcio, non interferiscono con impianti di nostra proprietà.

A disposizione per eventuali ulteriori informazioni resta inteso che, qualora siano apportate modifiche o varianti al progetto iniziale, la scrivente società dovrà essere nuovamente interessata al fine di poter valutare eventuali nuove interferenze.

Snam Rete Gas
Distretto Centro Occidentale
Centro di Scandicci
Traversa di via delle Fonti, 4/a - Loc. La Pieve
Tel. 055 720516

Da: info@pec.cbmv.it

A: comune.campi-bisenzio@postacert.toscana.it, regionetoscana@postacert.toscana.it, adbarno@postacert.toscana.it, mbac-sabap-fi@mailcert.beniculturali.it, anas.toscana@postacert.stradeanas.it, l.vignozzi@stradeanas.it, telecomitalia@pec.telecomitalia.it, matteo.bassi@telecom.it, windnetworkdeploymentcentro@pec.windtre.it, renato.fabiani@wind.it, fabio.giannini@fastweb.it, protocollo@cert.publiacqua.it, aot-firenze@pec.tema.it, eneldistribuzione@pec.enel.it, e-distribuzione@pec.e-distribuzione.it, toscanaenergia@pec.it, centria.pec@cert.centria.it, centrosandicci@pec.snamretegaz.it, d.settesoldi@westsystems.com

Cc:

Data: Mon, 9 Aug 2021 10:18:50 +0200 (CEST)

Oggetto: Prot.N.0007145/2021 - CONVOCAZIONE DELLA CONFERENZA DEI SERVIZI SIMULTANEA, IN MODALITÀ SINCRONA E IN VIA TELEMATICA AI SENSI DALL'ART. 14-TER DELLA L.241/1990 FINALIZZATA ALL'APPROVAZIONE DEL PROGETTO DEFINITIVO DEGLI "INTERVENTI URGENTI SUL TORRENTE MARINA E VERIFICHE DI SOTTOBACINO. INTERVENTI DI ADEGUAMENTO DELLE DIFESE ARGINALI IN DESTRA E SINISTRA IDRAULICHE DEL T. MARINA, DAL PONTE DELLA AUTOSTRADA A11 FINO AL PONTE DELLA LINEA FERROVIARIA FI-BO E MODIFICHE FUNZIONALI E DI COMPLETAMENT...

> La presente per trasmettere la nota in oggetto.

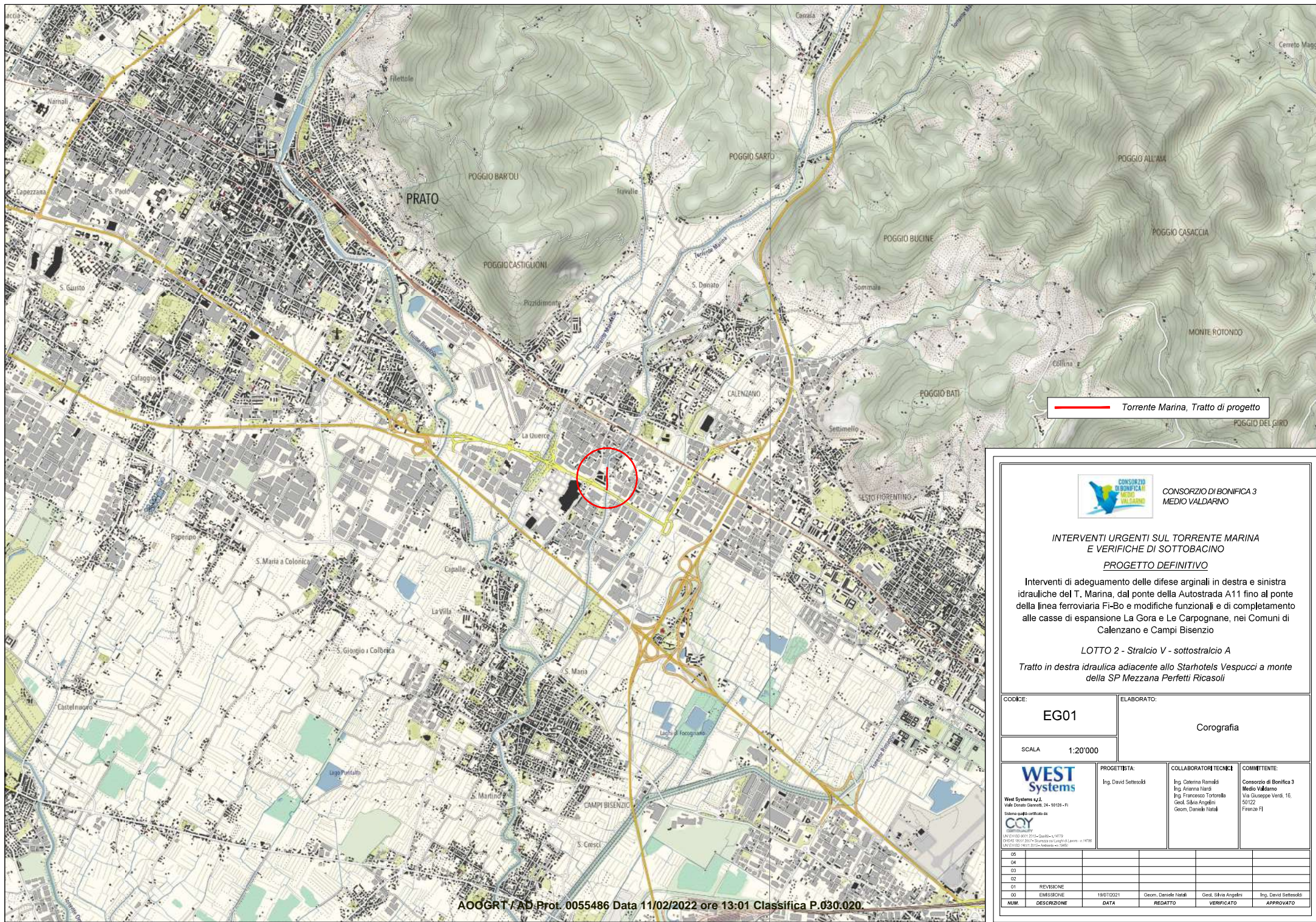
>


> Distinti saluti

E

CONSORZIO BONIFICA 3 MEDIO VALDARNO

Protocollo N. 0007206/2021 del 10/08/2021



 *Torrente Marina, Tratto di progetto*



CONSORZIO DI BONIFICA 3
MEDIO VALDARNO

**INTERVENTI URGENTI SUL TORRENTE MARINA
E VERIFICHE DI SOTTOBACINO
PROGETTO DEFINITIVO**

Interventi di adeguamento delle difese arginali in destra e sinistra idrauliche del T. Marina, dal ponte della Autostrada A11 fino al ponte della linea ferroviaria Fi-Bo e modifiche funzionali e di completamento alle casse di espansione La Gora e Le Carpognane, nei Comuni di Calenzano e Campi Bisenzio

LOTTO 2 - Stralcio V - sottostralcio A
Tratto in destra idraulica adiacente allo Starhotels Vespucci a monte della SP Mezzana Perfetti Ricasoli

CODICE: EG01		ELABORATO: Corografia																																										
SCALA 1:20'000																																												
 West Systems s.r.l. Viale Dosato Gianviti, 24 - 50126 - FI Sistema qualità certificato da  <small>UNI EN ISO 9001:2015 - Qualità - 16779 UNI EN ISO 14001:2015 - Ambiente - 16780 UNI EN ISO 45001:2018 - Sicurezza e Salute - 16846</small>	PROGETTISTA: Ing. David Satterodi	COLLABORATORI TECNICI: Ing. Caterina Ramaldi Ing. Arianna Nardi Ing. Francesco Tortorella Geol. Silvia Angelini Geom. Daniele Natali	COMMITTENTE: Consorzio di Bonifica 3 Medio Valdarno Via Giuseppe Verdi, 16, 50122 Firenze FI																																									
	<table border="1"> <tr><td>05</td><td></td><td></td><td></td><td></td></tr> <tr><td>04</td><td></td><td></td><td></td><td></td></tr> <tr><td>03</td><td></td><td></td><td></td><td></td></tr> <tr><td>02</td><td></td><td></td><td></td><td></td></tr> <tr><td>01</td><td>REVISIONE</td><td></td><td></td><td></td></tr> <tr><td>00</td><td>EMMISSIONE</td><td>19/07/2021</td><td>Geom. Daniele Natali</td><td>Geol. Silvia Angelini</td></tr> <tr><td>NUM.</td><td>DESCRIZIONE</td><td>DATA</td><td>REDATTO</td><td>VERIFICATO</td></tr> <tr><td></td><td></td><td></td><td></td><td>Ing. David Satterodi</td></tr> </table>	05					04					03					02					01	REVISIONE				00	EMMISSIONE	19/07/2021	Geom. Daniele Natali	Geol. Silvia Angelini	NUM.	DESCRIZIONE	DATA	REDATTO	VERIFICATO					Ing. David Satterodi			
05																																												
04																																												
03																																												
02																																												
01	REVISIONE																																											
00	EMMISSIONE	19/07/2021	Geom. Daniele Natali	Geol. Silvia Angelini																																								
NUM.	DESCRIZIONE	DATA	REDATTO	VERIFICATO																																								
				Ing. David Satterodi																																								

(EAM37337) Prot.N.0007145/2021 “INTERVENTI URGENTI SUL TORRENTE MARINA E VERIFICHE DI SOTTOBACINO. ADEGUAMENTO DIFESE ARGINALI IN Dx E SIN IDRAULICHE T. MARINA, DA PONTE AUT A11 FINO A PONTE FERROVIA FI-BO

Mittente: centroscandicci@pec.snamretegas.it

Destinatari: info@pec.cbm.v.it

Destinatari (CC): alessandro.bazzone@snam.it; marco.pelagatti@snam.it; maurizio.soresi@snam.it

Inviato il: 09/08/2021 18.10.05

Posizione: PEC istituzionale Consorzio di Bonifica 3 Medio Valdarno/Posta in ingresso

Con riferimento alla Vostra richiesta in cronologia, la scrivente società comunica che i lavori dettagliati negli elaborati grafici da Voi indicati e di cui alleghiamo uno stralcio, non interferiscono con impianti di nostra proprietà.

A disposizione per eventuali ulteriori informazioni resta inteso che, qualora siano apportate modifiche o varianti al progetto iniziale, la scrivente società dovrà essere nuovamente interessata al fine di poter valutare eventuali nuove interferenze.

Snam Rete Gas

Distretto Centro Occidentale

Centro di Scandicci

Traversa di via delle Fonti, 4/a - Loc. La Pieve

Tel. 055 720516

Da

: info@pec.cbm.v.it

A

: comune.campi-bisenzio@postacert.toscana.it,
regionetoscana@postacert.toscana.it, adbarno@postacert.toscana.it,
mbac-sabap-fi@mailcert.beniculturali.it, anas.toscana@postacert.stradeanas.it,

l.vignozzi@stradeanas.it, telecomitalia@pec.telecomitalia.it,
matteo.bassi@telecom.it, windnetworkdeploymentcentro@pec.windtre.it,
renato.fabiani@wind.it, fabio.giannini@fastweb.it,
protocollo@cert.publiacqua.it, aot-firenze@pec.terna.it,
eneldistribuzione@pec.enel.it, e-distribuzione@pec.e-distribuzione.it,
toscanaenergia@pec.it, centria.pec@cert.centria.it,
centroscandicci@pec.snamretegas.it, d.settesoldi@westsystems.com

Cc

:

Data

: Mon, 9 Aug 2021 10:18:50 +0200 (CEST)

Oggetto

: Prot.N.0007145/2021 - CONVOCAZIONE DELLA CONFERENZA DEI SERVIZI SIMULTANEA, IN MODALITÀ SINCRONA E IN VIA TELEMATICA AI SENSI DALL'ART. 14-TER DELLA L.241/1990 FINALIZZATA ALL'APPROVAZIONE DEL PROGETTO DEFINITIVO DEGLI "INTERVENTI URGENTI SUL TORRENTE MARINA E VERIFICHE DI SOTTOBACINO. INTERVENTI DI ADEGUAMENTO DELLE DIFESE ARGINALI IN DESTRA E SINISTRA IDRAULICHE DEL T. MARINA, DAL PONTE DELLA AUTOSTRADA A11 FINO AL PONTE DELLA LINEA FERROVIARIA FI-BO E MODIFICHE FUNZIONALI E DI COMPLETAMENT...

> La presente per trasmettere la nota in oggetto.

>

> Distinti saluti

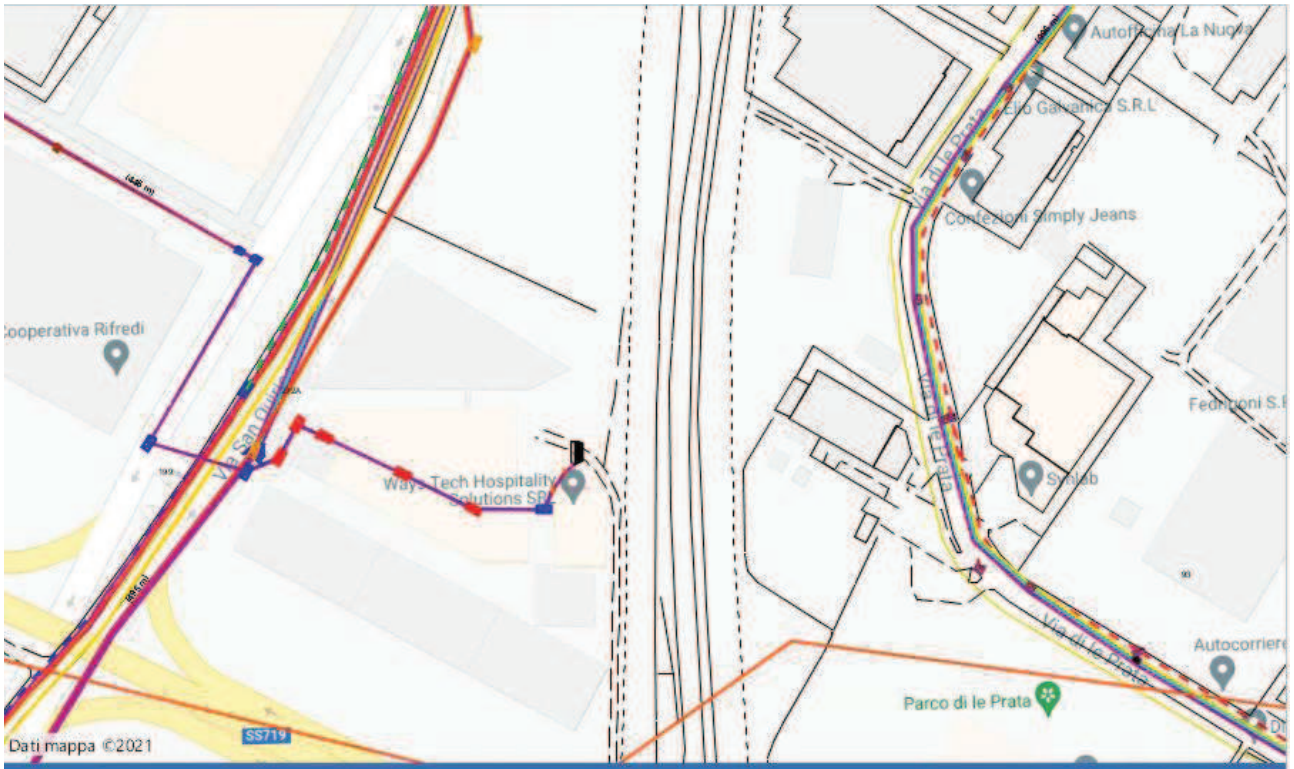
=== LISTA DEGLI ALLEGATI ===

3124 EG01_Corografia (002).pdf ()

Relativamente alla vostra pec, si comunica, che non siamo presenti nel tratto interessato alle lavorazioni.
si allega planimetria generale.
A disposizione per chiarimenti.

Cordiali Saluti.

Fastweb Spa



**POSTA CERTIFICATA: Prot.N.0007145/2021 - CONVOCAZIONE DELLA
CONFERENZA DEI SERVIZI SIMULTANEA, IN MODALITÀ SINCRONA E
IN VIA TELEMATICA AI SENSI DELL'ART. 14-TER DELLA L.241/1990
FINALIZZATA ALL'APPROVAZIONE DEL PROGETTO DEFINITIVO
DEGLI INTERVENTI U**

Mittente: fiber.network.centro@pec.fastweb.it
Destinatari: info@pec.cbmv.it
Destinatari (CC): antonio.campetiello@consulenti.fastweb.it; fabio.giannini@fastweb.it
Inviato il: 10/08/2021 15.47.13
Posizione: PEC istituzionale Consorzio di Bonifica 3 Medio Valdarno/Posta in ingresso

Relativamente alla vostra pec, si comunica, che non siamo presenti nel tratto interessato alle lavorazioni.

si allega planimetria generale.

A disposizione per chiarimenti.

Cordiali Saluti.

Fastweb Spa

=== LISTA DEGLI ALLEGATI ===
interferenze fastweb.pdf ()

Spett.le
CONSORZIO DI BONIFICA 3 MEDIO
PEC: info@pec.cbmv.it

OGGETTO: Interventi urgenti sul Torrente Marina e verifiche di sottobacino. Verifica D.M. 449/88 - Linea a 132 kV: "Calenzano - Marinella" n° 416, campata 8-9 e Linee in DT a 380 kV: "Marginone - Calenzano" n° 301 e "Calenzano - Suvereto" n° 328, campata 6DT e 7DT

Con riferimento alla Vostra comunicazione del 09/08/2021, relativa alla realizzazione dei lavori pari in oggetto, Vi comunichiamo che in corrispondenza delle aree da voi segnalate sono presenti i seguenti elettrodotti di proprietà Terna S.p.A:

- Linea a 132 kV: "Calenzano - Marinella" n° 416, campata 8-9
- Linee in DT a 380 kV: "Marginone - Calenzano" n° 301 e "Calenzano - Suvereto" n° 328, campata 6DT-7DT

Secondo quanto riportato negli elaborati da voi forniti, i manufatti rispettano quanto previsto dal D.M. 449 del 21 marzo 1988, e sue successive modifiche e integrazioni.

La presente non ha carattere autorizzativo.

Sarà compito dell'autorità competente, Comune di Campi Bisenzio, stabilire se le attività che dovranno essere realizzate, sono soggette o meno alla Legge n. 36 del 22 febbraio 2001, al PCM dell'8 luglio 2003 e al D.M. del 29 maggio 2008 e, di conseguenza, concedere o non concedere l'autorizzazione alle medesime.

Precisiamo che il progetto definitivo dovrà essere redatto tenendo conto delle seguenti condizioni e prescrizioni:

- I terreni attraversati dalle linee sono soggetti a servitù di elettrodotto che, all'interno della fascia di terreno asservita, ne limitano espressamente l'uso, consentendo solo attività e opere che non siano di ostacolo all'esercizio e alla manutenzione della linea stessa;
- Eventuali fabbricati, in ogni caso, non dovranno essere destinati a deposito di materiale infiammabile, esplosivo o di stoccaggio di oli minerali, né dovranno arrecare disturbo, in alcun modo, all'esercizio della rete e non dovranno essere costituite piazzole destinate a deposito di gas a distanza inferiore a quelle previste dalla legge.
- L'eventuale piantumazione di piante dovrà essere conforme a quanto previsto dal DM 449 sopra richiamato e dalla norma CEI 64-7, (tenuto conto, tra l'altro, dello sbandamento dei conduttori, della catenaria assunta da questi alla temperatura di 55° C) ed all'art. 83 del D. Lgs. n° 81 del 09 aprile 2008.

E
CONSORZIO BONIFICA 3 MEDIO VALDARNO
COPIA CONFORME ALL'ORIGINALE DIGITALE
Protocollo N.0007549/2021 del 31/08/2021
Firmatario: Andrea Spodich

- Per quanto riguarda la realizzazione di parcheggi, recinzioni metalliche ed opere varie, precisiamo che i sostegni delle linee elettriche sono muniti di impianti di messa a terra e pertanto soggetti a dispersione di corrente; dovranno pertanto essere adottati tutti gli accorgimenti atti ad evitare il trasferimento a distanza, attraverso materiali metallici, dei potenziali originati dal normale funzionamento degli elettrodotti.

Resta inteso, in ogni modo, che decliniamo fin d'ora qualsiasi responsabilità in ordine a danni che dovessero derivare, a persone o cose, per il mancato rispetto delle prescrizioni sopra citate.

Qualsiasi responsabilità, derivante dall'inosservanza di norme e prescrizioni, non potrà che ricadere sul titolare dell'intervento nonché su chi ha rilasciato l'autorizzazione/concessione, nei confronti dei quali ci riserviamo di valerci qualora siano create condizioni tali da comportare eventuali interventi di risanamento, dovuti all'interferenza con l'elettrodotto.

Lo scrivente ufficio, Unità Impianti Firenze, sig. Roberto Casini tel. 328.0513340, competente della gestione dell'elettrodotto sopra citato, è a disposizione per eventuali chiarimenti in merito.

Eventuali comunicazioni scritte dovranno essere indirizzate a:

Terna Rete Italia S.p.A. Direzione Territoriale Nord Est – Area Operativa Trasmissione Firenze, Via dei Della Robbia n.41/5R - 50132 FIRENZE.

Vogliamo, infine, segnalare che i nostri conduttori sono da ritenersi costantemente alimentati alla tensione di 132.000 e 380.000 Volt e che l'avvicinarsi ad essi a distanze inferiori a quelle previste dalle vigenti disposizioni di legge (artt. 83 e 117 del D.lgs. n°81 del 09.04.2008) ed alle norme CEI EN 50110 e CEI 11-27, sia pure tramite l'impiego di attrezzi, materiali e mezzi mobili (con particolare riguardo all'utilizzo di gru), costituisce pericolo mortale.

Distinti saluti.

DTNE/UIFI – SM/rc

**Unità Impianti Firenze
Il Responsabile**

(A. Sciorpes)
**Firmato
digitalmente da
Andrea
Sciorpes**

**CN = Sciorpes
Andrea
C = IT**

INTERVENTI URGENTI SUL TORRENTE MARINA E VERIFICHE DI SOTTOBACINO. VERIFICA D.M. 449/88- LINEA A 132 KV CALENZANO-MARINELLA N.416, CAMPATA 8-9 E LINEE IN DT A 380 KV MARGINONE-CALENZANO N.301 E CALENZANO-SUVERETO N.328, CAMPATA 6DT E 7DT#39609760#

Mittente: aot-firenze@pec.terna.it
Destinatari: info@pec.cbmv.it
Inviato il: 30/08/2021 18.32.58
Posizione: PEC istituzionale Consorzio di Bonifica 3 Medio Valdarno/Posta in ingresso

Si trasmette come file allegato a questa e-mail il documento e gli eventuali allegati.

Registro: TERNA

Numero di protocollo: 67091

Data protocollazione: 30/08/2021

Segnatura: GRUPPO TERNA/P20210067091-30/08/2021

=== LISTA DEGLI ALLEGATI ===

GRUPPO TERNA.P20210067091-30.08.2021.pdf ()

Spett.le

**CONSORZIO DI BONIFICA
MEDIO VALDARNO**
Via Verdi, 16 50122 – Firenze (FI)
Pec :info@pec.cbm.it

E

DIS/CNO/ZO-FI-PO/UOR-POS

e-distribuzione@pec.e-distribuzione.it

Oggetto: Convocazione della conferenza dei servizi simultanea, in modalità sincrona e in via telematica ai sensi dall'art. 14-ter della L.241/1990 finalizzata all'approvazione del progetto definitivo degli "Interventi urgenti sul Torrente Marina e verifiche di sottobacino. Interventi di adeguamento delle difese arginali in destra e sinistra idrauliche del T. Marina, dal ponte della Autostrada A11 fino al ponte della linea ferroviaria Fi-Bo e modifiche funzionali e di completamento alle casse di espansione La Gora e Le Carpognane nei Comuni di Calenzano e Campi Bisenzio. Lotto 2 - Stralcio V - sottostralcio A"- Codice Rendis: 09IR555/G1 con il titolo "Interventi urgenti sul T. Marina stralcio 5 - Adeguamento arginature da ferrovia a strada Perfetti Ricasoli - Sottostralcio 1". Titolario 13_1_828.

In riferimento alla Vostra del 09/08/2021 prot. E-DIS 09/08/2021-0672643, con la presente vi comunichiamo la nostra impossibilità a partecipare alla Conferenza dei Servizi indetta per il giorno 08/09/2021. Facciamo presente che l'intervento previsto come da vostre planimetrie a noi pervenute, non andrà a ricadere su porzioni della nostra rete di distribuzione presenti nell'area. La scrivente Società esprime parere favorevole alla realizzazione del progetto. Resta inteso che eventuali temporanee messe fuori servizio o spostamenti dei nostri impianti qualora ricadessero nell'esecuzione delle Vostre opere, dovranno essere formalmente richiesti con congruo anticipo e che i relativi oneri saranno a carico del soggetto richiedente.

È altresì al riguardo necessario ricordarVi che l'art. 130 del R.D.L. 11/12/33, n. 1775 vieta a chiunque di "manovrare o alterare" le condutture elettriche e che il solo fatto di urtare, manomettere o spostare un cavo elettrico in tensione può causare infortuni gravi o mortali, la cui responsabilità ricade esclusivamente su chi ha dato corso a quanto sopra.

Rimanendo a disposizione per eventuali chiarimenti (Sig. Alinari Francesco -tel. 3292283266), porgiamo cordiali saluti

ROBERTO GELLI

Il Responsabile

Il presente documento è sottoscritto con firma digitale ai sensi dell'art. 21 del d.lgs. 82/2005 e s.m.i.. La riproduzione dello stesso su supporto analogico è effettuata da Enel Italia S.p.A. e costituisce una copia integra e fedele dell'originale informatico, disponibile a richiesta presso l'Unità emittente.

Convocazione della conferenza dei servizi simultanea, in modalità sincrona e in via telematica ai sensi dall'art. 14-ter della L.241/1990 finalizzata all'approvazione del progetto definitivo degli "Interventi urgenti sul Torrente Marina e verifiche di sottobacino. Interventi di adeguamento delle difese arginali in destra e sinistra idrauliche del T. Marina, dal ponte della Autostrada A11 fino al ponte della linea ferroviaria Fi-Bo e modifiche funzionali e di completamento alle casse di espansione La Gora e Le Carpognane nei Comuni di Calenzano e Campi Bisenzio. Lotto 2 - Stralcio V - sottostralcio A" - Codice Rendis: 09IR555/G1 con il titolo "Interventi urgenti sul T. Marina stralcio 5 - Adeguamento arginature da ferrovia a strada Perfetti Ricasoli - Sottostralcio 1". Titolario 13_1_828. #30607709-2265772#

Mittente: e-distribuzione@pec.e-distribuzione.it
Destinatari: info@pec.cbmv.it
Inviato il: 06/09/2021 11.39.11
Posizione: PEC istituzionale Consorzio di Bonifica 3 Medio Valdarno/Posta in ingresso

Spett.le CONSORZIO DI BONIFICA 3 MEDIO VALDARNO - Via Verdi, 16 - 50122 Firenze

Mittente:

E-DISTRIBUZIONE SpA

UOR PO-SESTO FIORENTINO

Via Ombrone 2 - 00198 Roma

T +39 06 83051 - F +39 0664442842

Il sistema di protocollo del mittente

e-distribuzione@pec.e-distribuzione.it

le invia tramite PEC il seguente documento

Oggetto: Convocazione della conferenza dei servizi simultanea, in modalità sincrona e in via telematica ai sensi dall'art. 14-ter della L.241/1990 finalizzata all'approvazione del progetto definitivo degli "Interventi urgenti sul Torrente Marina e verifiche di sottobacino. Interventi di adeguamento delle difese arginali in destra e sinistra idrauliche del T. Marina, dal ponte della Autostrada A11 fino al ponte della linea ferroviaria Fi-Bo e modifiche funzionali e di completamento alle casse di espansione La Gora e Le Carpognane nei Comuni di Calenzano e Campi Bisenzio. Lotto 2 - Stralcio V - sottostralcio A" - Codice Rendis: 09IR555/G1 con il titolo "Interventi urgenti sul T. Marina stralcio 5 - Adeguamento arginature da ferrovia a strada Perfetti Ricasoli -

Sottostralcio 1". Titolareio 13_1_828.

Numero di protocollo: E-DIS-06/09/2021-0736432

Questo documento contiene informazioni di proprieta' dell'Enel Spa e deve essere utilizzato esclusivamente del destinatario in relazione alle finalita' per quali e' stato ricevuto. E' vietata qualsiasi forma di riproduzione o di divulgazione senza l'esplicito consenso di Enel Spa. Qualora fosse stato ricevuto per errore si prega di informare tempestivamente il mittente e di distruggere la copia in proprio possesso

=== LISTA DEGLI ALLEGATI ===

30607709.pdf ()

segnatura.xml ()



Firenze, _____

Ministero della cultura

AI

SOPRINTENDENZA ARCHEOLOGIA BELLE ARTI E PAESAGGIO

Consorzio di Bonifica Medio Valdarno
info@pec.cbmv.i

PER LA CITTÀ METROPOLITANA DI FIRENZE
E LE PROVINCE DI PISTOIA E PRATO

Prot. N. _____ Risposta al foglio del N. _____
Class. _____ Fasc. _____

OGGETTO: Campi Bisenzio (FI) - Interventi urgenti sul Torrente Marina e verifiche di sottobacino. Interventi di adeguamento delle difese arginali in destra e sinistra idrauliche del t. Marina, dal ponte Autostrada A11 fino al ponte della linea ferroviaria FI-BO e modifiche funzionali e di completamento alle casse di espansione La Gora e Le Carpugnane nei comuni di Calenzano e Campi Bisenzio - Lotto 2 - Stralcio V - sottostralcio A - Codice Rendis 091R555/G1
Convocazione Conferenza di Servizi simultanea, in modalità sincrona e in telematica ai sensi dell'art. 14 ter della L. 241/90 e ss.mm.ii. per il giorno 08/09/2021 alle ore 10:00
Conferimento di incarico

e, p.c. all'arch. Lucrezia Cuniglio
SEDE

Con riferimento alla Conferenza di Servizi in oggetto prot. n. 7145 del 09/08/2021 (ns. prot. n. 20340 del 09/08/2021), si incarica l'arch. Lucrezia CUNIGLIO affinché esprima, in tale sede, il parere di competenza di questa Amministrazione.

Si precisa che, salvo successive diverse disposizioni, il presente incarico è relativo all'intero svolgimento della Conferenza di Servizi in oggetto e a tutte le eventuali ulteriori sedute che potranno tenersi.

CONSORZIO BONIFICA 3 MEDIO VALDARNO	
COPIA CONFORME ALL'ORIGINALE DIGITALE	
Protocollo N.0007795/2021 del 08/09/2021	
Firmatario: Mibac	

IL SOPRINTENDENTE
(dott. *Andrea Pessina*)



Soprintendenza Archeologia Belle Arti e Paesaggio
per la città metropolitana di Firenze e per le province di Pistoia e Prato
Palazzo Pitti, Piazza Pitti 1 – 50125 Firenze Tel 055 265171 – Fax 055 219397
PEC: mbac-sabap-fi@malcert.beniculturali.it / PEO: sabap-fi@beniculturali.it

**MIC|SABAP-FI_UO4-6_II|08/09/2021|0022576-P - CALENZANO E CAMPI
BIENZIO (FI) INTERVENTI URGENTI SUL TORRENTE MARINA E
VERIFICHE DI SOTTOBACINO - INTERVENTI DI ADEGUAMENTO DELLE
DIFESE ARGINALI IN DESTRA E SINISTRA IDRAULICHE DEL T.
MARINA, DAL PONTE DELLA AUTOSTRADA A11 FINO AL PONTE
DELLA LINEA FERROVIARIA FI-BO E MODIFICHE FUNZIONALI E DI
COMPLETAMENTO CASSE DI ESPANSIONE LA GORA E LE
CARPOGNANE LOTTO 2 STRALCIO V - CONFERENZA DEI SERVIZI
SIMULTANEA, IN MODALITÀ SINCRONA E IN VIA TELEMATICA PER IL
08/09/2021 ORE 10,00 (PROT. N. 7145/2021) - DELEGA #40065637#**

Mittente: mbac-sabap-fi@mailcert.beniculturali.it
Destinatari: info@pec.cbm.v.it
Inviato il: 08/09/2021 08.55.34
Posizione: PEC istituzionale Consorzio di Bonifica 3 Medio Valdarno/Posta in ingresso

Si trasmette come file allegato a questa e-mail il documento e gli eventuali allegati.

Registro: SABAP-FI

Numero di protocollo: 22576

Data protocollazione: 08/09/2021

Segnatura: MIC|SABAP-FI_UO4-6_II|08/09/2021|0022576-P

=== LISTA DEGLI ALLEGATI ===

Torrente-Marina_conferenzadeiservizi_Delega.pdf ()



Oggetto: Seduta della conferenza dei servizi simultanea, in modalità sincrona e in via telematica ai sensi dall'art. 14-ter della L.241/1990 finalizzata all'approvazione del progetto definitivo degli "Interventi urgenti sul Torrente Marina e verifiche di sottobacino. Interventi di adeguamento delle difese arginali in destra e sinistra idrauliche del T. Marina, dal ponte della Autostrada A11 fino al ponte della linea ferroviaria Fi-Bo e modifiche funzionali e di completamento alle casse di espansione La Gora e Le Carpognane nei Comuni di Calenzano e Campi Bisenzio. Lotto 2 - Stralcio V – sottostralcio A"- Codice Rendis: 09IR555/G1 con il titolo "Interventi urgenti sul T. Marina stralcio 5 - Adeguamento arginature da ferrovia a strada Perfetti Ricasoli - Sottostralcio 1". Titolario 13_1_828" – Contributo alla conferenza dei servizi del 15/09/21.

Consorzio di Bonifica n.3
Medio Valdarno
info@pec.cbmv.it

c.a. Ing. Iacopo Manetti

In riferimento alla nota di convocazione della conferenza di Servizi, trasmessa a mezzo PEC ed acquisita al protocollo regionale con n. prot. 0321763 del 09/08/2021, per l'approvazione del progetto in oggetto, si comunica che al fine di poter redigere la posizione unica regionale è stato acquisito il parere del settore "Sismica" (prot. n. 344917 del 03/09/2021) che si allega alla presente. Qualora il RUP ravvisasse la necessità di acquisire parere da ulteriori settori regionali è pregato di comunicarlo tempestivamente.

Resta inteso che la procedura di omologazione potrà avere esito solo a seguito della pronuncia del settore "Valutazione impatto ambientale valutazione ambientale strategica opere pubbliche di interesse strategico regionale" relativamente alla necessità di assoggettare il progetto a nuova procedura di verifica, così come previsto dall'art. 21 del D.P.G.R. 42/R/18.

Dall'esame della documentazione progettuale pervenuta, per quanto riguarda le competenze di questo settore, si anticipa quanto segue:

- la relazione idrologico idraulica riporta le analisi e verifiche condotte nel progetto definitivo complessivo del 2011, nel quale erano stati valutati tre scenari principali: stato attuale, stato di progetto con il solo rifacimento degli argini dalla ferrovia all'autostrada, stato di progetto con il rifacimento degli argini, il rifacimento del ponte di via Einstein e l'adeguamento delle casse a monte della Marina. La verifica locale condotta per il tratto soggetto ad adeguamento arginale di cui al progetto in esame, prende come condizioni a contorno idrogrammi e livelli risultanti progetto 2011. Si richiede, a maggior chiarezza di come sia stata condotta la verifica locale, da quale dei 3 scenari del progetto 2011 derivino le condizioni al contorno considerate, di fornire i risultati della simulazioni dello stato attuale e la planimetria con indicate le sezioni di riferimento del modello di hec-ras;
- essendo in fase di istruttoria avanzata i nuovi studi idraulici, a supporto del Piano Operativo del Comune di Calenzano, finalizzati alla modifica delle mappe di PGR, condotti tenendo conto delle LSP 2012, ed essendo quindi disponibili gli idrogrammi relativi alle portate duecentennali transittanti nel torrente Marina nel tratto in esame (Perfetti - Ricasoli), si chiede di valutare gli effetti che tali portate generano sulla configurazione di progetto (con e senza ponte di via Einstein);
- si richiede il modello delle simulazioni condotte per le verifiche locali;
- si chiede di specificare se gli accessi alle rampe per la manutenzione in destra idraulica siano libera-

E
CONSORZIO BONIFICA 3 MEDIO VALDARNO
COPIA CONFORME ALL'ORIGINALE DIGITALE
Protocollo N. 0007801/2021 del 08/09/2021
Firmatario: FABIO TORRELLI



- mente raggiungibili o ci siano da percorrere proprietà private;
- e) si chiede di indicare le modalità di raccordo tra il nuovo muro ed il ponte esistente a valle dell'intervento;
 - f) il progetto è inserito nell'elenco del fondo di progettazione di cui all'Ordinanza. n.10/2021- DGRT 1368/2020- V° Atto Integrativo, con Codice Rendis: 09IR555/G1, per cui è necessario che il soggetto attuatore ottemperi agli adempimenti ivi previsti al fine dell'accesso al finanziamento;

Si ricorda che occorre che il progettista produca l'asseverazione di cui all'art. 93 c. 4 del D.P.R. 380/2001 così come modificato con L. 55/2019.

Si comunica che alla seduta del 15/09/2021 è delegato alla partecipazione il Geol. Andrea Salvadori.

Distinti saluti.

IL RAPPRESENTANTE UNICO REGIONALE
Ing. Fabio Martelli



Prof. n. ----
Da citare nella risposta

Data

Allegati

Risposta al foglio del
numero

Oggetto: **FI/MP - Convocazione della conferenza dei servizi simultanea, in modalità sincrona e in via telematica ai sensi dall'art. 14-ter della L.241/1990 finalizzata all'approvazione del progetto definitivo degli "Interventi urgenti sul Torrente Marina e verifiche di sottobacino. Interventi di adeguamento delle difese arginali in destra e sinistra idrauliche del T. Marina, dal ponte della Autostrada A11 fino al ponte della linea ferroviaria Fi-Bo e modifiche funzionali e di completamento alle casse di espansione La Gora e Le Carpognane nei Comuni di Calenzano e Campi Bisenzio. Lotto 2 - Stralcio V – sottostralcio A"- Codice Rendis: 09IR555/G1 con il titolo "Interventi urgenti sul T. Marina stralcio 5 - Adeguamento arginature da ferrovia a strada Perfetti Ricasoli - Sottostralcio 1". Titolareio 13_1_828. Seduta del 08/09/2021. – Decreto n. 6153 del 24/04/2018 – Richiesta del rilascio degli atti di assenso ai sensi dell'art. 26 ter della L.R. 40/2009.
Parere Settore Sismica.**

**A: REGIONE TOSCANA
Direzione Difesa del Suolo e Protezione Civile
Settore Genio Civile Valdarno Centrale
alla c.a. Ing. Fabio Martelli**

In riferimento alla Vs. nota prot. 0329432 del 16/8/2021 relativa all'oggetto si fa presente che questo Settore può esprimere parere per quanto riguarda gli aspetti connessi al rischio sismico nel caso di progetti esecutivi, completi degli elaborati di carattere strutturale e di dettaglio delle opere da realizzare (cemento armato, acciaio, muratura, ...).

Rilevato che il progetto presentato risulta redatto come "definitivo" ma sufficientemente delineato per quanto riguarda le opere di carattere strutturale, non si rilevano osservazioni significative per quanto riguarda la progettazione delle opere d'arte previste in ordine alle azioni statiche e sismiche considerate, specificatamente per le opere d'arte previste (muro d'argine in destra idraulica del Torrente Marina) e pertanto si esprime parere favorevole.

Restano escluse dal presente parere ogni valutazione di carattere idrogeologico (sifonamento, permeabilità, ...) e di stabilità geomorfologica e geotecnica.

Relativamente a quanto stabilito dall'art. 2 della LR 80/2015 il presente parere è reso ai sensi dell'art. 15 del Regolamento 42/R/2018, ricordando che restano di competenza dell'ente attuatore le attività di vigilanza e controllo sulle opere d'arte strutturali, ai sensi degli art. 65 e seguenti e 93 e seguenti del DPR 380/2001, nonchè del Titolo VI Capo V della Legge regionale 65/2014.

Si resta a disposizione per eventuali approfondimenti e collaborazioni in linea con quanto previsto dall'art. 17 del citato Regolamento.

Il responsabile PO Sede di Firenze
Arch. Marco Prucher

Il Dirigente responsabile
Ing. Luca Gori

Seduta della conferenza dei servizi simultanea, in modalità sincrona e in via telematica ai sensi dall'art. 14-ter della L.241/1990 finalizzata all' approvazione del progetto definitivo degli "Interventi urgenti sul Torrente Marina e verifiche di sottobacino. Interventi di adeguamento delle difese arginali in destra e sinistra idrauliche del T. Marina, dal ponte della Autostrada A11 fino al ponte della linea ferroviaria Fi-Bo e modifiche funzionali e di completamento alle casse di espansione La Gora e Le Carpognane nei Comuni di Calenzano e Campi Bisenzio. Lotto 2 - Stralcio V – sottostralcio A"- Codice Rendis: 09IR555/G1 con il titolo "Interventi urgenti sul T. Marina stralcio 5 - Adeguamento arginature da ferrovia a strada Perfetti Ricasoli - Sottostralcio 1". Titolario 13_1_828" – Contributo alla conferenza dei servizi del 15/09/2021. [E1_Protocollo_r_toscan_AOOGRT_0348998_2021-09-08_info@pec.cbmv.it]

Mittente: regionetoscana@postacert.toscana.it
Destinatari: info@pec.cbmv.it
Inviato il: 08/09/2021 09.53.14
Posizione: PEC istituzionale Consorzio di Bonifica 3 Medio Valdarno/Posta in ingresso

Regione Toscana predispone i propri documenti in originale informatico sottoscritto digitalmente ai sensi del DLgs 82/2005 - Codice dell'amministrazione digitale.

Per aprire i file firmati digitalmente in formato P7M è possibile usare uno dei software gratuiti (Dike, ArubaSign) indicati dall'Agenzia per l'Italia digitale alla pagina:

<http://www.agid.gov.it/identita-digitali/firme-elettroniche/software-verifica>


Nel caso in cui per aprire la PEC venga usato Thunderbird per vedere i documenti firmati digitalmente allegati, si deve verificare che sia disattivato il controllo sui file P7M.

=== LISTA DEGLI ALLEGATI ===

Segnatura.xml ()

contributo_cds_2021-09-15.pdf ()

DatiSegnatura_Sismica_CdS_Argini T Marina_LottoII_stralcio5_sottostralcioA_Campi



Publiacqua S.p.A

Sede legale e Amministrativa
Via Villamagna, 90/c – 50126 Firenze
Tel. 055.6862001 – Fax 055.6862495

Uffici Commerciali
Via De Sanctis, 49/51 – 50136 Firenze
Via del Gelso, 15 – 59100 Prato
Viale Matteotti, 45 – 51100 Pistoia
Via C.E. Gadda, 1 – 52027 S. Giovanni Valdarno
P. le Curtatone e Montanara, 29 – 50032 Borgo S. Lorenzo
Via Morrocchesi, 50/A – 50026 San Casciano Val di Pesa

Cap. Soc. € 150.280.056,72 i.v.
Reg. Imprese Firenze – C.F. e P.I. 05040110487
R.E.A. 514782

Posta elettronica certificata
protocollo@cert.publiacqua.it

Spett.le
**Consorzio di Bonifica 3
Medio Valdarno**

c.a. ing. Iacopo Manetti
Via Verdi, 16
50122 Firenze
info@pec.cbmv.it
(trasmissione pec)

Oggetto: A/2021/53454. Convocazione della conferenza dei servizi simultanea, in modalità sincrona e in via telematica ai sensi dall'art. 14-ter della L.241/1990, finalizzata all'approvazione del progetto definitivo degli "Interventi urgenti sul Torrente Marina e verifiche di sottobacino. Interventi di adeguamento delle difese arginali in destra e sinistra idrauliche del T. Marina, dal ponte della Autostrada A11 fino al ponte della linea ferroviaria Fi-Bo e modifiche funzionali e di completamento alle casse di espansione La Gora e Le Carpognane nei Comuni di Calenzano e Campi Bisenzio. Lotto 2 - Stralcio V – sottostralcio A"-Codice Rendis: 09IR555/G1 con il titolo "Interventi urgenti sul T. Marina stralcio 5 - Adeguamento arginature da ferrovia a strada Perfetti Ricasoli - Sottostralcio 1". Titolare 13_1_828; (CdS 2021_061).

In riferimento alla nota per quanto in oggetto registrata al n. 53454/21 del protocollo aziendale, esaminata la documentazione di progetto pervenuta con la presente siamo a comunicare quanto segue.

Si conferma come da voi rilevato e rappresentato negli elaborati di progetto l'esistenza di una condotta idrica posata nell'alveo del torrente Marina benché distante dall'argine oggetto dell'intervento di adeguamento della sponda.

Tuttavia qualora si riscontrassero interferenze non rilevate nelle fasi progettuali o in fase esecutiva di realizzazione delle opere, queste dovranno essere prontamente segnalate a Publiacqua al fine di individuare le opportune soluzioni progettuali e/o operative per l'eliminazione delle stesse e il mantenimento della funzionalità delle infrastrutture del S.I.I.

E
CONSORZIO BONIFICA 3 MEDIO VALDARNO
COPIA CONFORME ALL'ORIGINALE DIGITALE
Protocollo N.0007804/2021 del 08/09/2021
Firmatario: CRISTIANO AGOSTINI

Eventuali opere per la risoluzione delle interferenze o per la protezione di infrastrutture del S.I.I., saranno eseguite a onere economico a carico del soggetto attuatore dell'intervento.

Alle condizioni sopra comunicate si esprime parere favorevole, per quanto di competenza, al progetto in oggetto.

Conclusi i lavori della conferenza in oggetto, si chiede l'inoltro del relativo verbale.

Per eventuali chiarimenti e/o ulteriori informazioni è possibile contattare il Responsabile del Servizio *geom. A. Ferraioli* al numero *055 2004821*.

Distinti saluti

Publiacqua S.p.A.
Gestione Operativa
Il Responsabile
(*ing. Cristiano Agostini*)

A/2021/53454. Convocazione della conferenza dei servizi simultanea, in modalità sincrona e in via telematica ai sensi dall'art. 14-ter della L. 241/1990, finalizzata all'approvazione del progetto definitivo degli "Interventi urgenti sul Torrente Marina e verifiche di sottobacino. Interventi di adeguamento delle difese arginali in destra e sinistra idrauliche del T. Marina, dal ponte della Autostrada A11 fino al ponte della linea ferroviaria Fi-Bo e modifiche funzionali e di completamento alle casse di espansione La Gora e Le Carpognane nei Comuni di Calenzano e Campi Bisenzio. Lotto 2 - Stralcio V - sottostralcio A"- Codice Rendis: 09IR555/G1 con il titolo "Interventi urgenti sul T. Marina stralcio 5 - Adeguamento arginature da ferrovia a strada Perfetti Ricasoli - Sottostralcio 1". Titolare 13_1_828; (CdS 2021_061).

Mittente: protocollo@cert.publiacqua.it
Destinatari: info@pec.cbm.v.it
Inviato il: 08/09/2021 10.24.00
Posizione: PEC istituzionale Consorzio di Bonifica 3 Medio Valdarno/Posta in ingresso

=== LISTA DEGLI ALLEGATI ===

CdS 2021_061 - Risposta alla nota prot. 53454 - rev. af(firmato).pdf ()



Comune di Campi Bisenzio
(Città Metropolitana di Firenze)

DATA DEL PROTOCOLLO

A: CONSORZIO DI BONIFICA 3 MEDIO
VALDARNO

OGGETTO: Conferenza dei servizi simultanea, in modalità sincrona e in via telematica ai sensi dall'art. 14-ter della L.241/1990 finalizzata all'approvazione del progetto definitivo degli "Interventi urgenti sul Torrente Marina e verifiche di sottobacino. Interventi di adeguamento delle difese arginali in destra e sinistra idrauliche del T. Marina, dal ponte della Autostrada A11 fino al ponte della linea ferroviaria Fi-Bo e modifiche funzionali e di completamento alle casse di espansione La Gora e Le Carpognane nei Comuni di Calenzano e Campi Bisenzio. Lotto 2 - Stralcio V – sottostralcio A"- Codice Rendis: 09IR555/G1 con il titolo "Interventi urgenti sul T. Marina stralcio 5 - Adeguamento arginature da ferrovia a strada Perfetti Ricasoli - Sottostralcio 1". Titolario 13_1_828. INVIO PARERI COMUNE CAMPI BISENZIO

Con riferimento alla Conferenza di servizi in oggetto, si trasmettono i pareri dei seguenti uffici:

- U.O. 4.4 Ambiente, viabilità, trasporti
- U.O. 4.6. Programmazione strategica del territorio

Cordiali saluti,

Il Responsabile della U.O. 4.6
Programmazione Strategica del Territorio
Arch. Letizia Nieri

08/09/2021

Documento informatico firmato digitalmente ai sensi del T.U. 445/2000 e del D.Lgs 82/2005 e rispettive norme collegate, che sostituisce il documento cartaceo e la firma autografa.





Settore 4
Programmazione strategica del territorio
alla c.a. Arch. Nieri

Oggetto:Interventi urgenti sul T. Marina e verifiche di sottobacino.Interventi di adeguamento delle difese arginali in dx e sx idraulica del T. Marina dal ponte A1 fino al ponte linea ferroviaria FI-BO e modifiche funzionali e di completamento alle casse di espansione La Gora e Le Carpognane nei Comuni di Calenzano e Campi B.. Lotto 2 -Stralcio V- sottostralcio A- Codice Rendis 09IR555/G1 con titolo "Interventi urgenti sul T. Marina stralcio 5 - Adeguamento arginature da ferrovia a strada Perfetti Ricasoli - Sottostralcio 1".Titolario13_1_828.

In riferimento a quanto in oggetto e alla videoconferenza del 08/09 u.s. visti gli elaborati grafici prodotti dal Consorzio si esprime parere favorevole per quanto di competenza.

IL RESPONSABILE DEL SERVIZIO
Franco Pepi



Comune di Campi Bisenzio
(Città Metropolitana di Firenze)

DATA DEL PROTOCOLLO

A: CONSORZIO DI BONIFICA 3 MEDIO
VALDARNO

OGGETTO: Conferenza dei servizi simultanea, in modalità sincrona e in via telematica ai sensi dall'art. 14-ter della L.241/1990 finalizzata all'approvazione del progetto definitivo degli "Interventi urgenti sul Torrente Marina e verifiche di sottobacino. Interventi di adeguamento delle difese arginali in destra e sinistra idrauliche del T. Marina, dal ponte della Autostrada A11 fino al ponte della linea ferroviaria Fi-Bo e modifiche funzionali e di completamento alle casse di espansione La Gora e Le Carpognane nei Comuni di Calenzano e Campi Bisenzio. Lotto 2 - Stralcio V – sottostralcio A"- Codice Rendis: 09IR555/G1 con il titolo "Interventi urgenti sul T. Marina stralcio 5 - Adeguamento arginature da ferrovia a strada Perfetti Ricasoli - Sottostralcio 1". Titolario 13_1_828. PARERE DI COMPETENZA

Con riferimento alla Conferenza di servizi in oggetto,

visti gli elaborati presentati,

si richiede:

- che vengano predisposti due appositi elaborati in cui siano rappresentate la sovrapposizione del piano particellare degli espropri, e quella del progetto definitivo, con il Regolamento Urbanistico vigente;
- relativamente all'elaborato "ET10 – Relazione paesaggistica", che nel capitolo 4.3 sia richiamato l'aggiornamento del quadro della pericolosità da alluvione del PGRA disposto con Decreto del Segretario Generale n. 76 del 03 Agosto 2021;
- sempre relativamente all'elaborato "ET10 – Relazione paesaggistica", che nel capitolo 4.5 siano corretti i refusi relativi alla LR 1/2005 e che nell'elencare i procedimenti di variante al Regolamento Urbanistico in corso non ci si riferisca a questi come "realizzati" (che potrebbe portare a presupporre la loro "conclusione"), ma appunto come "in corso".

Si richiede inoltre che venga condivisa, con l'ufficio, la tempistica per il corretto espletamento delle procedure relative all'avvio del procedimento per l'apposizione del vincolo preordinato all'esproprio.

Il Responsabile della U.O. 4.6
Programmazione Strategica del Territorio
Arch. Letizia Nieri

08/09/2021

Documento informatico firmato digitalmente ai sensi del T.U. 445/2000 e del D.Lgs 82/2005 e rispettive norme collegate, che sostituisce il documento cartaceo e la firma autografa.

**Prot.N.0049545/2021 - RIF.0044764/2021 - COMUNICAZIONE NON
CONFORME: PROT.N.0007145/2021 - INVIO PARERI COMUNE CAMPI
BISENZIO**

Mittente: comune.campi-bisenzio@postacert.toscana.it
Destinatari: info@pec.cbmv.it
Inviato il: 08/09/2021 12.59.46
Posizione: PEC istituzionale Consorzio di Bonifica 3 Medio Valdarno/Posta in ingresso

=== LISTA DEGLI ALLEGATI ===

Segnatura.xml ()
trasmissione_pareri_MARINA.pdf.p7m ()
Parere T. Marina.pdf.p7m ()
parere_MARINA_urb.pdf.p7m ()

“Interventi urgenti sul Torrente Marina e verifiche di sottobacino. Interventi di adeguamento delle difese arginali in destra e sinistra idrauliche del T. Marina, dal ponte della Autostrada A11 fino al ponte della linea ferroviaria Fi-Bo e modifiche funzionali e di completamento alle casse di espansione La Gora e Le Carpognane nei Comuni di Calenzano e Campi Bisenzio. Lotto 2 - Stralcio V – sottostralcio A”- Codice Rendis: 09I555/G1 con il titolo “Interventi urgenti sul T. Marina stralcio 5 - Adeguamento arginature da ferrovia a strada Perfetti Ricasoli - Sottostralcio 1”. Titolare 13_1_828.

Progetto definitivo. Convocazione della II riunione della conferenza dei servizi simultanea, in modalità sincrona in via telematica ai sensi dall’art. 14-ter della L.241/1990

Verbale della Conferenza dei Servizi del giorno 16.12.2021

mediante collegamento in videoconferenza su piattaforma Zoom:

<https://us02web.zoom.us/j/86903522865?pwd=aIFBUFXN0J5MHdyeVZwNDhQZiRRZz09>

A seguito della convocazione della II riunione della conferenza dei servizi decisoria ai sensi dell’art. 14 della L.241/1990 in forma simultanea, in modalità sincrona e in via telematica, avvenuta con nota prot. n. 0010501/2021 del 02/12/2021, risultano acquisiti agli atti i seguenti pareri:

- a) Regione Toscana, Direzione Ambiente ed Energia acquisito al protocollo consortile con il n. 0008107/2021 del 21/09/2021;
- b) Autorità di Bacino dell’Appennino Settentrionale prot. n. 0007364 del 21/09/2021 acquisito al protocollo consortile con il n. 0008130/2021 del 21/09/2021;
- c) Snam Rete Gas spa nota del 9/12/2021 acquisita al protocollo consortile con il n. 0010715/2021 del 09/12/2021;
- d) Regione Toscana, Genio Civile Valdarno Centrale prot. n. AOOGR_0486255_2021-12-15 acquisito al protocollo consortile con il n. 0010907/2021 del 16/12/2021;
- e) Comune di Campi Bisenzio, Ufficio Traffico prot. n. 0071655/2021 del 16/12/2021 acquisito al protocollo consortile con il n. 0010960/2021 del 16/12/2021.

A seguito dell’avviso pubblico prot. n. 0007261/2021 del 12/08/2021 relativo all’avvio del procedimento per l’approvazione del progetto definitivo, apposizione del vincolo preordinato all’esproprio e dichiarazione di pubblica utilità di cui agli artt.11 c.2 e 16 D.P.R. 327/2001, risultano pervenute le seguenti osservazioni:

1. Immobiliare 2011 s.r.l. con sede in Milano nota del 17/09/2021 prot. n. 0008059/2021 del 20/09/2021.

A seguito invece della comunicazione prot. n. 0008016/2021 del 16/09/2021 per il rinnovo dell’avvio del procedimento ex artt.11 e 16 c.4 del D.P.R. 327/2001 e artt. 7 e 8 L. 241/90 della variante al progetto a seguito della prima seduta della conferenza dei servizi, nei termini previsti, non risultano pervenute osservazioni da parte dei proprietari dei terreni interessati dalle opere.

Non risulta pervenuta altresì alcuna osservazione a seguito delle seguenti pubblicazioni per il rinnovo dell’avviso di proposta di variante urbanistica prot. n. 0008018/2021 del 16/09/2021:

1. Albo Pretorio del Comune di Campi Bisenzio avvenuta dal giorno 20/09/2021 al giorno 05/10/2021 compresi.
2. Sito internet Regione Toscana avvenuta dal giorno 17/09/2021 al giorno 02/10/2021 e oltre;
3. BURT Bollettino n. 39 del 29.09.2021;
4. Sito internet CBMV avvenuta dal giorno 17/09/2021 al giorno 03/08/2021.

Risultano presenti collegati in via telematica tramite piattaforma Zoom:

- a) Ing. Iacopo Manetti – RUP e Direttore Generale del Consorzio di bonifica 3 Medio Valdarno;
- b) Ing. Iliaria Mazzoni - Dipendente del Consorzio di bonifica 3 Medio Valdarno;
- c) Geom. Elena Gavazzi - Dipendente del Consorzio di bonifica 3 Medio Valdarno;
- d) Geol. Andrea Salvadori – Funzionario della Regione Toscana Genio Civile Valdarno Centrale;
- e) Arch. Lucrezia Cuniglio e Arch. Valeria Lombardo - Soprintendenza archeologia, belle arti e paesaggio per la Città Metropolitana di Firenze e le province di Pistoia e Prato;
- f) Ing. David Settesoldi – progettista incaricato dal Consorzio di bonifica 3 Medio Valdarno;
- g) Geom. Lorenzo Salvini – Centria spa.

Alle ore 10,00 si apre la seduta della conferenza dei servizi.

L'ing. Manetti introduce la presente riunione richiamando quanto riportato nel verbale della seduta precedente e ricordando che il progetto in esame riguarda un piccolo stralcio (sottostralcio A dello stralcio V) di un progetto molto più ampio le cui parti sono oggetto di attuazione in base ai finanziamenti che vengono concessi.

L'arch. Cuniglio, delegata ad esprimere il parere di competenza della Soprintendenza in sede di conferenza dei servizi, presenta la collega Valeria Lombardo che dal 30 novembre è responsabile dei comuni di Campi Bisenzio e Calenzano e spiega che l'ha messa al corrente dello stato di avanzamento della procedura.

L'ing. Manetti fa presente che il Comune di Campi Bisenzio ha trasmesso il parere positivo della commissione del Paesaggio che ha esaminato il progetto nella seduta del 28/09/2021 alla Sovrintendenza (Richiesta prot. n° 44764 del 09/08/2021) chiedendo di esprimere parere quando in realtà la sede preposta è quella della Conferenza dei Servizi e che il progetto esaminato dalla commissione del paesaggio non tiene conto degli aggiornamenti apportati tra la prima e la seconda seduta.

I presenti concordano che la sede idonea per l'espressione del parere è la CdS ma che comunque, nella sostanza, il parere positivo espresso dalla commissione del paesaggio trova rispondenza anche nel progetto in esame.

L'arch. Cuniglio prosegue apprezzando la nuova soluzione di pannelli a corsi orizzontali individuata in alternativa a quella ad *opus incertum* indicata inizialmente per la finitura del muro di contenimento arginale del T. Marina e esprime preferenza per una tipologia a giunti pieni che, spiega, renderebbe la soluzione proposta più compatibile, almeno nel suo aspetto esteriore, con quella offerta dal muro attuale e ridurrebbe gli effetti di contatto con la corrente.

Su questo concorda anche Manetti; gli schemi di rivestimenti ipotizzati sono sì a corsi orizzontali ma è preferibile che siano anche a giunti pieni perché strutture eccessivamente ruvide ed aggettanti non sono idonee se esposte alle piene e rischiano di accumulare il materiale flottante trasportato diventando, nel tempo, punti di accumulo di sporcizia e perdendo l'effetto desiderato.

L'arch. Cuniglio e l'arch. Lombardo evidenziano inoltre la necessità, anche in vista del progetto - non oggetto della valutazione in discussione - di proseguire l'adeguamento dell'argine del torrente con un intervento analogo, di valutare l'impatto paesaggistico del lungo tratto di rivestimento che verrà a determinarsi in una area tutelata ai sensi dell'art. 142 co. 1 lett. c) del D.Lgs 42/2004. Pertanto chiedono che nelle opere in progetto siano inseriti alcuni elementi di vegetazione che possano interrompere la visione della continuità del lungo paramento arginale, al fine di un miglioramento paesaggistico dell'insieme.

L'ing. Manetti spiega che in considerazione dell'ubicazione della zona di intervento estremamente compressa, con presenza di argini non percorribili in sommità e stretti tra i resedi tergal di edifici per lo più industriali, non è possibile inserire particolari elementi di vegetazione, che potrebbero peraltro risultare

incompatibili anche da un punto di vista idraulico. Può essere invece valutata la possibilità di mettere a dimora specie rampicanti (tipo edera o vite americana o anche del tipo glicine o gelsomino) localizzate in piccoli moduli contenibili in estensione e che necessitano di scarsa cura. Il tutto con la finalità di interrompere la continuità visiva della struttura muraria continua.

A tale proposito viene concordato un ulteriore confronto, a lavori appaltati, in modo da esaminare la scelta costruttiva che sarà individuata dall'Impresa esecutrice; detta scelta oltre ad essere conforme alle indicazioni di CSA (pannelli con finitura a conci di pietra del tipo a "filaretto orizzontale", giunti pieni e facce lisce in accoglimento delle indicazioni emerse in sede di Conferenza dei Servizi) dovrà indicare il tipo di materiale lapideo proposto e le dimensioni dei singoli elementi del rivestimento in modo da avere un effetto cromatico di inserimento il più possibile simile alle murature attuali.

L'arch. Cuniglio ricorda inoltre quanto previsto dalla normativa vigente in materia di scoperte fortuite (art. 90 del D.Lgs 42/2004, artt. 822, 823 e specialmente 826 del Codice Civile, art. 733 del Codice Penale) ossia che, in caso di ritrovamenti archeologici effettuati nel corso dell'attività di scavo prevista nel progetto, è obbligatorio sospendere i lavori e avvertire immediatamente la Soprintendenza, il Sindaco o la Stazione dei Carabinieri competente per territorio. Si precisa che l'eventuale acquisizione di nuovi elementi di interesse archeologico potrà determinare la necessità di modificare le operazioni previste e si chiede che sia comunicata con congruo anticipo la data d'inizio delle operazioni di scavo in modo da consentire all'Ufficio di programmare ed effettuare gli opportuni controlli (tel. 055.2651845; gabriella.poggesi@beniculturali.it).

L'arch. Cuniglio, considerate le modifiche apportate al progetto secondo quanto richiesto dalla Soprintendenza nel corso della prima seduta della CdS e quanto concordato nel corso della presente seduta, esprime, per quanto di competenza, parere favorevole all'intervento in esame ai sensi dell'art. 146 del D.Lgs 42/2004.

Alle ore 10,20 l'arch. Cuniglio e l'arch. Lombardo, terminati i propri interventi, lasciano la riunione.

Per quanto riguarda la questione dei sottoservizi, l'ing. Manetti precisa che nel lotto in esame non sembrano presenti interferenze, a monte di questo è presente invece un cavallotto di una tubazione aerea del gas per cui, d'accordo anche il geol. Salvadori, in prospettiva si chiede a Centria di prevedere, nella prossima programmazione, la modifica dell'attuale linea eventualmente con un "no-dig" in maniera da poter considerare la copertura finanziaria per la risoluzione di tale interferenza con il finanziamento del prossimo lotto d'intervento.

Il geom. Salvini conferma l'assenza di interferenze nel tratto in esame, impegnandosi a segnalare quanto sopra alla propria struttura e chiedendo i riferimenti dei referenti da contattare in futuri interventi, in relazione ai quali viene indicato dai presenti il geol. Salvadori del Settore Genio Civile.

Il geom. Gavazzi illustra le osservazioni pervenute dopo la prima seduta della conferenza dei servizi da parte della soc. Immobiliare 2011 srl con la quale viene chiesto di coordinare le tempistiche di attuazione del presente intervento con quelle relative alla realizzazione di opere a standard previste sulle aree di proprietà della società scrivente e interessate da occupazioni temporanee in relazione al cantiere del progetto in esame.

Dopo ampia discussione, i presenti concordano le controdeduzioni riportate nel prospetto che viene allegato al verbale della presente seduta.

Il geol. Salvadori illustra il parere unico regionale inviato specificando le prescrizioni tecniche e generali, che dovranno essere osservate in sede di realizzazione dei lavori, ad esso sono stati inoltre allegati i nullaosta del Settore Attività Faunistico Venatoria e Pesca e del Settore Sismica.

La Conferenza dei Servizi, a seguito degli approfondimenti svolti assume le seguenti decisioni:

- di dare atto che non sono pervenuti pareri ostativi all'esecuzione dei lavori di progetto;

- di ritenere pertanto il progetto definitivo in esame meritevole di approvazione, dando atto che il progettista può recepire nel progetto esecutivo le ulteriori condizioni e prescrizioni formulate dagli Enti convocati;
- di dare atto che l'approvazione del progetto definitivo in esame da parte del Commissario di Governo comporterà la dichiarazione di pubblica utilità delle opere e costituirà variante agli strumenti urbanistici e apposizione del vincolo preordinato all'esproprio, a seguito della quale saranno attivate le procedure espropriative previste dall'art. 22 del D.P.R. 327/2001, secondo quanto stabilito dalle disposizioni per l'attuazione degli interventi stabilite dall'Ordinanza n. 10 del 02/02/2021.

La seduta si chiude alle ore 11,30.

Letto, firmato e sottoscritto digitalmente.

Ing. Iacopo Manetti

Ing. Ilaria Mazzoni

Geom. Elena Gavazzi

Geol. Andrea Salvadori

Arch. Lucrezia Cuniglio

Arch. Valeria Lombardo

Ing. David Settesoldi

Geom. Lorenzo Salvini



Alla c.a. Consorzio di Bonifica 3 Medio Valdarno
e p.c. Settore Genio Civile Valdarno Centrale

OGGETTO: L.R. 10/2010, art.58. Richiesta di parere in merito al progetto di adeguamento delle difese arginali in destra e sinistra idrauliche del T. Marina, dal ponte della Autostrada A11 fino al ponte della linea ferroviaria Fi-Bo e modifiche funzionali e di completamento alle casse di espansione La Gora e Le Carpognane nei Comuni di Calenzano e Campi Bisenzio (FI) – sottostralcio “A” stralcio V del II lotto. Proponente Consorzio di bonifica medio valdarno. Nota di risposta

In relazione alla richiesta di parere pervenuta con nota del 15/09/2021 prot. n. 0357668, in merito alla applicazione delle procedure di VIA di cui alla parte seconda del D.lgs. 152/2006 ed al titolo III della L.R. 10/2010, con riferimento al progetto indicato in oggetto, si comunica quanto segue.

E
CONSORZIO BONIFICA 3 MEDIO VALDARNO
COPIA CONFORME ALL'ORIGINALE DIGITALE
Protocollo N.0008107/2021 del 21/09/2021
Firmatario: CARLA CHIODINI

PreMESSO che:

- gli interventi in oggetto fanno parte di un progetto definitivo più ampio, volto alla difesa idraulica dei territori del Comune di Calenzano e del Comune di Campi Bisenzio, dei quali ad oggi sono stati realizzati alcuni stralci funzionali.
Il sottostralcio “A” dello Stralcio V del II lotto interessa il tratto del torrente Marina ricompreso tra il ponte dell'Autostrada A11 ed il ponte della linea ferroviaria Firenze-Bologna.
Il progetto prevede lavori di adeguamento delle arginature in destra idraulica del T.Marina tra l'attraversamento della strada Mezzana-Perfetti Ricasoli e la ferrovia Fi-BO.
L'intervento è reso necessario dal precario stato di conservazione delle murature esistenti dove si è registrato un ulteriore crollo nella primavera del 2020 e consiste nel rifacimento delle murature che delimitano l'alveo, inizialmente previste in struttura portante in cemento armato rivestita di pietra lato fiume, con ricostruzione del rilevato arginale in terra. Le terre di scavo verranno gestite nell'ambito del cantiere e, dopo la fase di scavo, reimpiegate per i riempimenti a tergo del nuovo paramento arginale.
Il progetto definitivo dello Stralcio V, lotto II, è stato approvato in Conferenza di Servizi nel 2009, modificato nel 2011 e la versione aggiornata a dicembre 2011 è stata approvata dalla Deputazione Amministrativa Consortile con propria deliberazione n° 18 in data 13/03/2012 conseguentemente alla Conferenza dei Servizi del 06/03/2012.
Nel Settembre 2020 all'interno dello stralcio V del lotto II del suddetto progetto, a seguito di una esplicita richiesta della Regione Toscana, il Consorzio di Bonifica ha individuato un sottostralcio funzionale (denominato “A”) di importo pari ad € 1'700'000,00.
- Il sottostralcio “A” è stato aggiornato nel corso del 2020 al Prezzario Regionale del 2020 senza alcuna modifica progettuale e nella versione oggetto del presente parere (Luglio 2021) è stato aggiornato alle più recenti normative ed alla luce di ulteriori indagini geologiche e geotecniche effettuate nei primi mesi dell'anno 2021.
Il progetto del Luglio 2021 è stato nuovamente aggiornato al prezzario regionale e prevede come unica modifica rispetto a quanto già approvato la tipologia del muro di sponda, che sarà realizzato con pannelli prefabbricati e rivestito con paramento in pietra, sia lato fiume che lato campagna. In testa al muro è stata inoltre prevista una copertina in calcestruzzo. Tale modifica è stata apportata in ragione delle ulteriori indagini effettuate e delle problematiche legate alla cantierizzazione dell'intervento.
- La finalità dei lavori è quella di mitigare il rischio idraulico in una zona a forte concentrazione di stabilimenti industriali, produttivi e commerciali e densa di infrastrutture lineari strategiche.



Ciò premesso si rileva quanto segue.

Per quanto concerne l'aspetto idraulico il progetto in esame non presenta sostanziali modifiche rispetto a quanto positivamente valutato nel 2011 – 2012 dall'ufficio VIA della Provincia di Firenze; si prevede il necessario aggiornamento del progetto alle sopravvenute norme tecniche ed economiche. Si conferma quindi che gli interventi proposti comportano significativi benefici ambientali, in termini di sicurezza idraulica del territorio, ai fini della tutela della incolumità delle persone e della salvaguardia dei beni e delle infrastrutture. Saranno infatti conseguiti un miglioramento sotto l'aspetto del deflusso idraulico del torrente, il consolidamento strutturale degli argini, gli apprestamenti necessari a garantire le operazioni di manutenzione degli stessi.

Il Proponente ha preso in considerazione tutti gli aspetti ambientali ed ha analizzato le criticità presenti ed, in particolare, ha prodotto una relazione di cantierizzazione, relazione paesaggistica, relazione idrologica, geologica, geologico-tecnica sulle indagini e sismica.

Tutto ciò premesso, visti:

l'art. 5 comma 1 lettere l) ed l-bis) e l'art. 6 comma 9 e comma 9 bis del Dlgs. 152/2006;

l'art. 43 comma 2 e l'art. 45 della L.R. 10/2010;

l'art. 58 commi 2 e 3 della L.R. 10/2010;

la lettera o) del punto 7 dell'Allegato IV, parte seconda, del Dlgs. 152/2006;

la lettera t) del punto 8 dell'Allegato IV del Dlgs. 152/2006;

l'art.11 del regolamento d.p.g.r. 19R/2017;

vista altresì la L.R. 22/2015;

rilevato che il progetto in oggetto consiste sostanzialmente nel consolidare i rilevati arginali, al fine di incrementarne la tenuta e di facilitare le successive operazioni di manutenzione, e nell'aumentare la capacità di deflusso nel tratto in esame mediante risagomatura di sezione;

si ritiene che il progetto proposto non costituisca variazione alle caratteristiche fisiche e strutturali delle opere esistenti né un loro potenziamento, ma bensì sia finalizzato a migliorare situazioni critiche da un punto di vista idraulico consentendo di ottenere un incremento della sicurezza e dell'efficienza idraulica delle opere stesse. Inoltre non determina un cambiamento di localizzazione delle opere esistenti; non determina alcun cambiamento di tecnologia costruttiva delle stesse e non ne comporta un ampliamento significativo. Infine gli interventi in progetto non sono atti a determinare un incremento significativo dei fattori di impatto e non modificano le conclusioni di cui ai pareri endo-procedimentali dell'Ufficio VIA della Provincia di Firenze del 2011 e del 2012, citati in precedenza, ma anzi determinano un beneficio in termini dell'incremento della sicurezza idraulica del territorio.

Pertanto si ritiene che il progetto in esame non rientri tra quelli di cui al punto 8 lettera t) dell'allegato IV alla parte seconda del D.Lgs. 152/2006 e quindi non debba essere sottoposto alle procedure di VIA di cui alla parte seconda del suddetto decreto ed al titolo III della l.r. 10/2010, in quanto modifica non sostanziale di opere esistenti.

Si ricordano a codesto Consorzio le misure di mitigazione e gli accorgimenti indicati nei pareri dell'Ufficio VIA della Provincia del 2011 e del 2012, in vostro possesso, salva la normativa e le disposizioni sopravvenute;

Si raccomanda e si ricorda inoltre quanto segue a codesto Consorzio;



l'adozione nel capitolato di appalto delle linee guida redatte da Arpat “*Linee guida per la gestione dei cantieri ai fini della protezione ambientale*” del gennaio 2018;
fatto salvo quanto previsto dal d.p.r. 120/2017, l'adozione delle buone pratiche per la gestione delle terre e rocce da scavo, di cui alle specifiche linee guida del Sistema nazionale della protezione ambientale (SNPA 22/2019);
le misure di mitigazione della produzione di emissioni diffuse da polveri, di cui al paragrafo 6 della parte seconda del Piano regionale della qualità dell'aria;
nell'ambito dei piani di sicurezza di cui al d.lgs. 81/2008, prendere in esame, tra l'altro, i rischi e le misure di prevenzione relativi ai lavori da svolgersi in prossimità di linee elettriche, di infrastrutture di trasporto, di condotte del gas nonché in aree a pericolosità idraulica. Adottare misure per evitare l'accesso dei non addetti alle aree di cantiere;
le disposizioni del regolamento di cui al D.P.G.R. n. 46/R/2008, art.40ter, relative alla corretta gestione delle acque meteoriche dilavanti le aree di cantiere;
qualora dovessero verificarsi sversamenti accidentali, l'attivazione delle procedure di bonifica ai sensi dell'art. 242 del D.lgs. 152/2006 e seguenti. In caso di ritrovamento di terreni inquinati, l'attivazione delle misure di prevenzione di cui alla parte quarta del d.lgs. 152/2006;
il rispetto dei valori limite previsti dal Piano comunale di classificazione acustica, fatta salva la possibilità per il proponente di chiedere al Comune una deroga acustica per lo specifico cantiere e per la specifica attività rumorosa, privilegiando comunque la messa in opere di misure di mitigazione;
al termine dei lavori, il ripristino dell'area di intervento e la rimozione di macchinari o attrezzature o installazioni utilizzate;
quanto previsto dall'art. 14 della l.r. 7/2005, in merito alla tutela della fauna ittica, nonché le buone pratiche nella realizzazione e gestione delle opere idrauliche di cui alla d.g.r. n.1315 del 28.10.2019;
le immissioni della viabilità di cantiere sulla viabilità ordinaria devono avvenire nel rispetto del Codice della strada e del relativo regolamento attuativo, senza creare pericolo o intralcio alla circolazione; si raccomanda di adottare misure per evitare l'imbrattamento della viabilità pubblica da parte dei mezzi in uscita dal cantiere.

Il presente parere è riferito esclusivamente alle procedure di valutazione di impatto ambientale; è fatto salvo quanto previsto dalla restante normativa ambientale. Quanto sopra non esonera il proponente dall'acquisizione degli atti autorizzativi previsti dalle disposizioni normative vigenti.

Il presente parere verrà pubblicato sul sito web regionale, in applicazione dell'art.6 comma 9 del d.lgs.152/2006.

Si comunica al proponente l'informativa agli interessati ex art. 13 Regolamento (UE) 2016/679 “Regolamento Generale sulla protezione dei dati”, riportata in calce alla presente.

Distinti saluti.

La Responsabile
Arch. Carla Chiodini

LG-EI/

Informativa agli interessati ex art. 13 Regolamento (UE) 2016/679 “Regolamento generale sulla protezione dei dati”.

Ai sensi dell'articolo 13 del Reg. UE/679/2016 La informiamo che i suoi dati personali verranno raccolti e trattati nel rispetto dei principi di correttezza, liceità, trasparenza e tutela della riservatezza, con modalità cartacee e con l'ausilio di mezzi informatici ed esclusivamente per finalità di trattamento dei dati personali dichiarati nell'istanza di avvio del procedimento nonché nella documentazione allegata all'istanza e comunicati al Settore Valutazione Impatto Ambientale Valutazione Ambientale Strategica e Opere Pubbliche di Interesse Strategico Regionale; il trattamento è finalizzato all'espletamento delle funzioni istituzionali definite nella Parte Seconda del Codice Ambiente, d.lgs. 3 aprile 2006, n. 152 e nella L.R. 10/2010. I dati personali acquisiti in esecuzione dell'istanza saranno utilizzati esclusivamente per le finalità relative al procedimento amministrativo per il quale vengono comunicati.



A tal fine Le facciamo presente che:

1. la Regione Toscana - Giunta Regionale è il titolare del trattamento (dati di contatto: Piazza Duomo n.10 - 50122 Firenze; regionetoscana@postacert.toscana.it);
2. l'acquisizione dei Suoi dati ed il relativo trattamento sono obbligatori in relazione alle finalità sopra descritte: ne consegue che l'eventuale rifiuto a fornirli determinerà l'impossibilità da parte del Titolare del trattamento ad erogare il servizio richiesto con la presentazione dell'istanza e quindi la conseguente impossibilità ad avviare il relativo procedimento; i Suoi dati personali non saranno in alcun modo oggetto di trasferimento in un Paese terzo extra europeo, né di comunicazione a terzi fuori dai casi previsti dalla normativa in vigore, né di processi decisionali automatizzati compresa la profilazione;
3. i Suoi dati saranno trattati esclusivamente da soggetti incaricati adottando tutte quelle misure tecniche ed organizzative adeguate per tutelare i diritti, le libertà e i legittimi interessi che Le sono riconosciuti per legge in qualità di Interessato;
4. i Suoi dati saranno conservati presso Settore Valutazione Impatto Ambientale Valutazione Ambientale Strategica Opere Pubbliche di Interesse Strategico Regionale per il tempo necessario alla conclusione del procedimento stesso; saranno poi conservati in conformità alle norme sulla conservazione della documentazione amministrativa;
5. Lei ha il diritto di accedere ai dati personali che la riguardano, di chiederne la rettifica, la limitazione o la cancellazione, se incompleti, erronei o raccolti in violazione della legge, nonché di opporsi al loro trattamento per motivi legittimi rivolgendo le richieste al Responsabile della protezione dei dati (urp_dpo@regione.toscana.it);
6. può inoltre proporre reclamo al Garante per la protezione dei dati personali, come previsto dall'art. 77 del Regolamento stesso, o adire le opportune sedi giudiziarie ai sensi dell'art. 79 del Regolamento.



Autorità di Bacino Distrettuale dell'Appennino Settentrionale

Rif. ns. prot. n. 06344 del 09.08.2021

Rif. vs. prot. n. 07145 del 09.08.2021

CONSORZIO DI BONIFICA 3 MEDIO VALDARNO

c.a. Ing. Jacopo Manetti

Trasmesso per PEC: info@pec.cbm.it

E
CONSORZIO BONIFICA 3 MEDIO VALDARNO
COPIA CONFORME ALL'ORIGINALE DIGITALE
Protocollo N.0008130/2021 del 21/09/2021
A
M
To: Serena Franceschini

Oggetto: Convocazione della Conferenza dei servizi simultanea e in modalità sincrona ai sensi dall'art. 14-ter della L.241/1990 finalizzata all'approvazione del progetto definitivo per la realizzazione degli "Interventi urgenti sul Torrente Marina e verifiche di sottobacino. Interventi di adeguamento delle difese arginali in destra e sinistra idrauliche del Torrente Marina, dal ponte della Autostrada A11 fino al ponte della linea ferroviaria Fi-Bo nei Comuni di Calenzano e Campi Bisenzio. Lotto 2 – Stralcio V – sottostralcio A." Codice Rendis: 09IR555/G1 con il titolo "Interventi urgenti sul T. Marina stralcio 5 - Adeguamento arginature da ferrovia a strada Perfetti Ricasoli - Sottostralcio 1". Titolare 13_1_828.

È pervenuta a questa Autorità di Bacino distrettuale Vs. nota con la quale si convocava la Conferenza dei Servizi per l'approvazione dell'intervento di cui all'oggetto.

A tale riguardo, dalla visione degli elaborati tecnici allegati, si è constatato che l'impostazione progettuale risulta sostanzialmente identica a quanto già redatto ed autorizzato nell'ambito del progetto definitivo generale precedentemente approvato.

Pertanto con la presente si conferma il nostro parere positivo precedentemente espresso a suo tempo e già agli atti di codesto spett.le Consorzio di Bonifica.

Cordiali saluti

Il Dirigente
Dott. Ing. Serena Franceschini

RS/

**Autorità di bacino distrettuale dell'Appennino Settentrionale - 21/09/2021
- 0007364**

Mittente: adbarno@postacert.toscana.it
Destinatari: info@pec.cbm.v.it
Inviato il: 21/09/2021 16.59.58
Posizione: PEC istituzionale Consorzio di Bonifica 3 Medio Valdarno/Posta in ingresso

CONVOCAZIONE DELLA CONFERENZA DEI SERVIZI SIMULTANEA E IN MODALITÀ SINCRONA AI SENSI DALL'ART. 14-TER DELLA L.241/1990 FINALIZZATA ALL'APPROVAZIONE DEL PROGETTO DEFINITIVO PER LA REALIZZAZIONE DEGLI "INTERVENTI URGENTI SUL TORRENTE MARINA E VERIFICHE DI SOTTOBACINO. INTERVENTI DI ADEGUAMENTO DELLE DIFESE ARGINALI IN DESTRA E SINISTRA IDRAULICHE DEL TORRENTE MARINA, DAL PONTE DELLA AUTOSTRADA A11 FINO AL PONTE DELLA LINEA FERROVIARIA FI-BO NEI COMUNI DI CALENZANO E CAMPI BISENZIO. LOTTO 2 STRALCIO V SOTTOSTRALCIO A." CODICE RENDIS: 09IR555/G1 CON IL TITOLO "INTERVENTI URGENTI SUL T. MARINA STRALCIO 5 - ADEGUAMENTO ARGINATURE DA FERROVIA A STRADA PERFETTI RICASOLI - SOTTOSTRALCIO 1". TITOLARIO 13_1_828.

Si invia nota come da oggetto.

Cordiali saluti

=== LISTA DEGLI ALLEGATI ===

Segnatura.xml ()

06344_20210809_Cbm_v_Adeguamento_Argini_Marina_Stralcio_V.docx.pdf.p7m ()

Copia_DocPrincipale_06344_20210809_Cbm_v_Adeguamento_Argini_Marina_Stralcio_V.doc

Con riferimento alla Vostra in cronologia, confermiamo il non interessamento già espresso con nostra pec del 9.8.2021.

Snam Rete Gas
Distretto Centro Occidentale
Centro di Scandicci
Traversa di via delle Fonti, 4/a - Loc. La Pieve
Tel. 055 720516

Da: info@pec.cbmv.it

A: comune.campi-bisenzio@postacert.toscana.it, regionetoscana@postacert.toscana.it, adbarno@postacert.toscana.it, mbac-sabap-fi@mailcert.beniculturali.it, anas.toscana@postacert.stradeanas.it, l.vignozzi@stradeanas.it, telecomitalia@pec.telecomitalia.it, matteo.bassi@telecom.it, windnetworkdeploymentcentro@pec.windtre.it, renato.fabiani@wind.it, fabio.giannini@fastweb.it, protocollo@cert.publiacqua.it, aot-firenze@pec.terna.it, eneldistribuzione@pec.enel.it, e-distribuzione@pec.e-distribuzione.it, toscanaenergia@pec.it, centria.pec@cert.centria.it, centroscandicci@pec.snamretegas.it, d.settesoldi@westsystems.com, fiber.network.centro@pec.fastweb.it

Cc:

Data: Thu, 2 Dec 2021 09:01:48 +0100 (CET)

Oggetto: Prot.N.0010501/2021 - CONVOCAZIONE DELLA II RIUNIONE DELLA CONFERENZA DEI SERVIZI SIMULTANEA, IN MODALITÀ SINCRONA E IN VIA TELEMATICA AI SENSI DALL'ART. 14-TER DELLA L.241/1990 FINALIZZATA ALL'APPROVAZIONE DEL PROGETTO DEFINITIVO DEGLI "INTERVENTI URGENTI SUL TORRENTE MARINA E VERIFICHE DI SOTTOBACINO. INTERVENTI DI ADEGUAMENTO DELLE DIFESE ARGINALI IN DESTRA E SINISTRA IDRAULICHE DEL T. MARINA, DAL PONTE DELLA AUTOSTRADA A11 FINO AL PONTE DELLA LINEA FERROVIARIA FI-BO E MODIFICHE FUNZIONALI...

>

E

CONSORZIO BONIFICA 3 MEDIO VALDARNO

Protocollo N. 0010715/2021 del 09/12/2021

**(EAM37337) Prot.0010501/2021 CONVOC.II RIUNIONE CONF. SERVIZI -
PROG. DEFINITIVO INTERVENTI URGENTI T.MARINA E VERIFICHE DI
SOTTOBACINO. ADEG ARGINI DX E SIN T. MARINA****Mittente:** centrosandicci@pec.snamretegas.it**Destinatari:** info@pec.cbmv.it**Destinatari (CC):** alessandro.bazzone@snam.it; marco.pelagatti@snam.it; maurizio.soresi@snam.it**Inviato il:** 09/12/2021 14.32.35**Posizione:** PEC istituzionale Consorzio di Bonifica 3 Medio Valdarno/Posta in ingresso

Con riferimento alla Vostra in cronologia, confermiamo il non interessamento già espresso con nostra pec del 9.8.2021.

Snam Rete Gas

Distretto Centro Occidentale

Centro di Scandicci

Traversa di via delle Fonti, 4/a - Loc. La Pieve

Tel. 055 720516

Da

: info@pec.cbmv.it

A

: comune.campi-bisenzio@postacert.toscana.it,
regionetoscana@postacert.toscana.it, adbarno@postacert.toscana.it,
mbac-sabap-fi@mailcert.beniculturali.it, anas.toscana@postacert.stradeanas.it,
l.vignozzi@stradeanas.it, telecomitalia@pec.telecomitalia.it,
matteo.bassi@telecom.it, windnetworkdeploymentcentro@pec.windtre.it,
renato.fabiani@wind.it, fabio.giannini@fastweb.it,
protocollo@cert.publiacqua.it, aot-fiorenze@pec.terna.it,
eneldistribuzione@pec.enel.it, e-distribuzione@pec.e-distribuzione.it,
toscanaenergia@pec.it, centria.pec@cert.centria.it,
centrosandicci@pec.snamretegas.it, d.settesoldi@westsystems.com,
fiber.network.centro@pec.fastweb.it

Cc

:

Data

: Thu, 2 Dec 2021 09:01:48 +0100 (CET)

Oggetto

: Prot.N.0010501/2021 - CONVOCAZIONE DELLA II RIUNIONE DELLA CONFERENZA DEI SERVIZI SIMULTANEA, IN MODALITÀ SINCRONA E IN VIA TELEMATICA AI SENSI DALL'ART. 14-TER DELLA L.241/1990 FINALIZZATA ALL'APPROVAZIONE DEL PROGETTO DEFINITIVO DEGLI "INTERVENTI URGENTI SUL TORRENTE MARINA E VERIFICHE DI SOTTOBACINO. INTERVENTI DI ADEGUAMENTO DELLE DIFESE ARGINALI IN DESTRA E SINISTRA IDRAULICHE DEL T. MARINA, DAL PONTE DELLA AUTOSTRADA A11 FINO AL PONTE DELLA LINEA FERROVIARIA FI-BO E MODIFICHE FUNZIONALI...

>



Oggetto: Convocazione della II riunione della conferenza dei servizi simultanea, in modalità sincrona e in via telematica ai sensi dall'art. 14-ter della L.241/1990 finalizzata all'approvazione del progetto definitivo degli "Interventi urgenti sul Torrente Marina e verifiche di sottobacino. Interventi di adeguamento delle difese arginali in destra e sinistra idrauliche del T. Marina, dal ponte della Autostrada A11 fino al ponte della linea ferroviaria Fi-Bo e modifiche funzionali e di completamento alle casse di espansione La Gora e Le Carpognane nei Comuni di Calenzano e Campi Bisenzio. Lotto 2 - Stralcio V – sottostralcio A"- Codice Rendis: 09IR555/G1 con il titolo "Interventi urgenti sul T. Marina stralcio 5 – Adeguamento arginature da ferrovia a strada Perfetti Ricasoli - Sottostralcio 1". Titolario 13_1_828. Seduta del 16 dicembre 2021. Formazione della posizione unica regionale ai sensi dell'art. 26 ter della L.R. 40/2009.

**CONSORZIO DI BONIFICA 3
MEDIO VALDARNO**

info@pec.cbmv.it

c.a. Ing. Iacopo Manetti

E
CONSORZIO BONIFICA 3 MEDIO VALDARNO
COPIA CONFORME ALL'ORIGINALE DIGITALE
Protocollo N. 0010907/2021 del 16/12/2021
Firmatario: FABIO MARINI

VISTA la nota di convocazione della I riunione trasmessa a mezzo PEC ed acquisita al protocollo regionale con n. prot. 0321763 del 09/08/2021 finalizzata all'approvazione del progetto definitivo in oggetto, alla quale questo settore aveva risposto con nota prot.0348998 del 08/09/2021, richiedendo integrazioni e chiarimenti in seguito concordati come riportato nel verbale della seduta della conferenza del 08/09/2021;

VISTA la nota di convocazione della II riunione trasmessa a mezzo PEC ed acquisita al protocollo regionale con n. prot. 0474765 del 07/12/2021, con la quale sono stati trasmessi i chiarimenti e le integrazioni richiesti, insieme al progetto aggiornato la cui documentazione è costituita dai seguenti elaborati:

ELABORATI TECNICI

- ET 01 Relazione generale ET.01 0
- ET 01 A Relazione integrativa conferenza di servizi ET.01.A 0
- ET 02 Relazione idrologica e idraulica ET.02 1
- ET 03 A Relazione geologica, geologico-tecnica sulle indagini e sismica ET.03.A 0
- ET 03 B Sondaggi e dati di base ET.03.B 0
- ET 03 C Carta litologica e delle indagini ET.03.C 0
- ET 03 D Sezioni geologico-tecniche ET.03.D 0
- ET 04 Relazione verifiche di stabilità e filtrazione ET.04 0
- 9 ET 05 Relazione geotecnica e sismica opere strutturali ET.05 0
- 10 ET 06 Relazione strutturale ET.06 0
- 11 ET 07 Tabulati di calcolo strutture ET.07 0
- 12 ET 08 Relazione di cantierizzazione ET.08 0
- 13 ET 09 Relazione sulle interferenze ET.09 0
- 14 ET 10 Relazione paesaggistica ET.10 1
- 15 ET 11 Relazione sulla gestione delle materie ET.11 0
- 16 ET 12 Disciplinare descrittivo e prestazionale degli elementi tecnici ET.12 0
- 17 ET 13 Piano particellare di esproprio ET.13 1

ELABORATI SICUREZZA

- 18 ES 01 Cronoprogramma ES.01 0
- 19 ES 02 Aggiornamento prime indicazioni e misure per la stesura dei piani di sicurezza ES.02 0

ELABORATI ECONOMICI

- 20 EE 01 Analisi prezzi EE.01 1
- 21 EE 02 Elenco prezzi EE.02 1
- 22 EE 03 Computo metrico e quadro economico EE.03 1

ELABORATI GRAFICI

- 23 EG 01 Corografia 1:20'000 EG.01 0
- 24 EG 02 Planimetria stato attuale e rilievo topografico 1:400 EG.02 0
- 25 EG 03 Planimetria stato di progetto 1:400 EG.03 1
- 26 EG 04 Planimetria stato sovrapposto 1:400 EG.04 1
- 27 EG 05 A Profilo longitudinale e sezioni trasversali Varie EG.05.A 1
- 28 EG 05 B Sezioni trasversali 1:200 EG.05.B 0
- 29 EG 06 Planimetria di cantiere Varie EG.06 1
- 30 EG 07 Planimetria catastale 1:1000 EG.07 1
- 31 EG 08 Planimetria interferenze 1:400 EG.08 0
- 32 EG 09 Fotoinserimento - EG.09 1

ELABORATI STRUTTURALI

- 33 STR 01 Particolari strutturali muri di progetto e palificata Varie STR.01 0
- 34 STR 02 Particolari strutturali paratia amovibile in corrispondenza di rampa per accesso alveo Varie STR.02 0

DATO ATTO che il progetto è inserito nell'elenco del fondo di progettazione di cui all'Ordinanza n.10/2021- DGRT 1368/2020- V° Atto Integrativo, con Codice Rendis: 09IR555/G1, pertanto l'iter di progettazione ed attuazione è interamente soggetto agli adempimenti ivi previsti dall'Ordinanza suddetta al fine dell'accesso al finanziamento;



DATO ATTO che con decreto del direttore generale n. 6153 del 24/04/2018 questo settore è stato individuato quale rappresentante unico regionale relativamente ai procedimenti in oggetto;

VISTA la nota acquisita con prot. n. 0365438 del 21/09/2021, con la quale il Settore Valutazione Impatto Ambientale Valutazione Ambientale Strategica Opere Pubbliche di Interesse Strategico Regionali comunica come il progetto non rientri tra quelli di cui al punto 8 lettera t) dell'allegato IV alla parte seconda del D.Lgs. 152/2006 e quindi non debba essere sottoposto alle procedure di VIA di cui alla parte seconda del suddetto decreto ed al titolo III della l.r. 10/2010, in quanto modifica non sostanziale di opere esistenti;

DATO ATTO che le opere previste nel progetto sono opere rilevanti ai sensi della D.G.R.T. n. 144 del 11/02/2019, per cui è obbligatorio acquisire il parere del Settore competente in materia di sismica;

VISTI i pareri dei settori regionali competenti, richiesti dallo scrivente settore con nota prot. 0329432 del 16/08/2021 e riportati in calce nel dispositivo ed allegati per completezza. In sintesi:

- Settore Sismica, nota prot. 344917 del 03/09/2021: Parere favorevole;
- Settore Attività Faunistico Venatoria, Pesca Dilettantistica e Pesca in Mare, nota prot. 333703 del 23/08/2021: parere favorevole con prescrizioni;

DATO ATTO che a seguito dell'esame della documentazione questo Settore ha valutato che gli interventi di adeguamento delle difese arginali in destra idraulica del Torrente Marina, relativi allo Stralcio 5- sottostralcio A, adiacente Starhotels Vespucci a monte della SP Mezzana Perfetti Rocasoli, nel comune di Campi Bisenzio, fossero oggetto di omologazione ai sensi dell'art. 2 della l.r. 80/2015;

Aspetti legati alla normativa idraulica (l.r. 79/2019, l.r. 80/2015, d.p.g.r. 42R/2018, d.p.g.r. 60R/2016)

Per gli interventi in oggetto il settore Genio Civile è competente all'omologazione del progetto e all'autorizzazione dei lavori relativi allo Stralcio 5- sottostralcio A del Lotto 2;

DATO ATTO che, a seguito di controllo formale della documentazione, è stato assegnato il numero di pratica n. 3829;

DATO ATTO che il responsabile del procedimento è il geol. Andrea Salvadori, che l'istruttoria della pratica è stata effettuata dall'ing. Annamaria Innocenti e dalla geom. Serena Fabbri;

Omologazione ai sensi dell'art. 2 della l.r. 80/2015

VISTI gli artt. 2, 57, 93 del "Testo unico delle disposizioni di legge intorno alle opere idrauliche delle diverse categorie" approvato con R.D. 523 del 25 luglio 1904 e s.m.i.;

VISTO il D.Lgs n. 112 del 31/03/1998 "Conferimento di funzioni e compiti amministrativi dello Stato alle regioni ed agli enti locali", in attuazione del capo I della legge 15 marzo 1997, n. 59;

VISTA la L.R. 41/2018 "Disposizioni in materia di rischio di alluvioni e di tutela dei corsi d'acqua in attuazione del decreto legislativo 23 febbraio 2010, n. 49 (Attuazione della direttiva 2007/60/CE relativa alla valutazione e alla gestione dei rischi di alluvioni). Modifiche alla l.r. 80/2015 e alla l.r. 65/2014";

VISTA la L.R. 79/2012 "Nuova disciplina in materia di consorzi di bonifica. Modifiche alla l.r. 69/2008 e alla l.r.91/1998. Abrogazione della l.r. 34/1994" e s.m.i.;

VISTA la L.R. 80/2015 "Norme in materia di difesa del suolo, tutela delle risorse idriche e tutela della costa e degli abitati costieri.";

VISTO il D.P.R. 327/2001 "Testo unico dell'espropriazione per pubblica utilità";



VISTA la L.R. 30/2005 “Disposizioni in materia di pubblica utilità”;

VISTA la D.C.R.T. 81/2021 con la quale è stato aggiornato il reticolo idrografico e il reticolo di gestione ai sensi della L.R. 79/12;

VISTO il D.P.G.R. 25 luglio 2018, n. 42/R “Regolamento per lo svolgimento delle attività di polizia idraulica, polizia delle acque, e servizio di piena, in attuazione dell'articolo 5 della legge regionale 28 dicembre 2015, n. 80”;

PRESO ATTO CHE:

- il Torrente Marina appartiene al reticolo idrografico di cui alla L.R. 79/2012 dove è identificato con il codice MV31715;

- le opere di difesa arginale del Torrente Marina, per il tratto in esame sono classificati in terza categoria per l'argine destro con R.D. 3/11/1927 n.11887 Boll. Uff. LL.PP. Anno 1928;

- sulle opere in progetto sono state effettuate le verifiche previste dalla normativa tecnica di riferimento inerente alla funzionalità e all'efficienza delle opere e dalle buone regole di progettazione delle costruzioni idrauliche:

- riguardo alla modellazione idraulica, sono assunti validi i risultati determinati nell'ambito della progettazione definitiva generale del Dicembre 2011, condivisi dagli enti competenti. Nell'aggiornamento del progetto rimangono invariate le quote di testa argine e non si operano restringimenti della sezione fluente rispetto alla precedente versione progettuale. La tipologia del muro di sponda risulta leggermente modificata sia in ragione delle ulteriori indagini che delle problematiche legate alla cantierizzazione dell'intervento.
- Sono state condotte le verifiche idrauliche nei seguenti scenari:
 - Stato attuale dove rispetto allo stato originario sono inseriti gli interventi tra il ponte della autostrada e il ponte di via Einstein;
 - Stato di progetto dove rispetto allo stato attuale si aggiungono gli interventi del presente progetto in sponda destra a monte del ponte della Perfetti Ricasoli;
 - Stato di progetto complessivo con tutti gli interventi previsti dalla autostrada alla ferrovia.
- Ogni scenario è stato verificato con le portate derivate dal modello del 2011, che per Tr 200 anni prevedeva una portata pari a 212 mc/s. È stata effettuata una stima della massima portata smaltibile nel tratto di intervento del presente progetto in sponda destra, che risulta essere pari a 256 mc/s per lo stato di progetto stralcio V. Tale valore risulta confrontabile con le portate deducibili dai nuovi studi idraulici in itinere.

- il nuovo argine sarà costituito da un muro in c.a. di altezza fuori terra di circa 5.0 m. In sommità il muro avrà funzione di spalletta a tergo della quale è previsto un argine di terra. La sommità arginale in terra avrà una larghezza di 4.0 metri. Il muro avrà fondazione di larghezza circa 3,50 metri su una paratia di pali compenetrati diametro 600 mm, profondità circa 3 metri;

- nel muro di sponda è stata prevista una rampa di accesso presidiata in corrispondenza del parapetto da una paratia amovibile a chiusura del varco. Il muro sarà rivestito a fiume con pannelli prefabbricati con paramento in pietra. Lo stesso anche la spalletta lato campagna.

- nelle fasi di esecuzione dei lavori, stimate in circa 8 mesi, è prevista la realizzazione di una coronella e rampe provvisoriale da valle verso monte, per poi procedere alla demolizione delle strutture esistenti, alla realizzazione della paratia di pali, delle opere in elevazione e opere a fiume. Sarà poi rimossa la coronella e realizzati i rilevati.



- al fine di consentire l'accesso agli argini e all'alveo del torrente Marina è stato previsto di istituire una servitù di passaggio sulla particella 534 del foglio 3 e di espropriare le particelle 499 e 500 del foglio 3.
- il muro di progetto si raccorderà all'argine esistente, in corrispondenza del ponte della Perfetti Ricasoli con una operazione di "cuci-scuci" di dimensioni limitate, senza interferire con le strutture portanti del ponte.
- il materiale proveniente dagli scavi risulta leggermente maggiore rispetto a quello richiesto per i rinterrati e rilevati, motivo per il quale l'eccesso prodotto potrà essere inviato presso impianto di recupero autorizzato. Nella fase iniziale, al fine della realizzazione delle opere provvisorie quali coronella finale di chiusura, è comunque previsto l'approvvigionamento di materiale dall'esterno;

CONSIDERATO CHE:

- l'intervento ricade nel Comune di Campi Bisenzio, classificato in zona sismica 3;
- alcune opere, quali il muro di sponda nella sua configurazione finale, rientrano tra le opere rilevanti individuate nella D.G.R. n. 144 del 11/02/2019 per le quali il parere del settore Sismica è obbligatorio;

DATO ATTO che il progettista ha trasmesso l'asseverazione di cui all'art. 93 c. 4 del D.P.R. 380/2001 così come modificato con L. 55/2019, conservata agli atti da questo settore;

CONSIDERATO CHE:

- il progetto di adeguamento delle difese arginali in destra del Torrente Marina, relativo allo stralcio V-sottostralcio A, nel comune di Campi Bisenzio (FI), presenta i requisiti per essere omologato;
- in relazione alle finalità di cui all'art. 15 comma 8 del regolamento 42R/2018, le aree interessate dall'adeguamento arginale, dovranno avere quale beneficiario dell'esproprio la Regione Toscana;
- l'eventuale istituzione di una servitù di passaggio sulla particella precedentemente descritta, volta all'accesso agli argini e all'alveo del T.te Marina, dovrà essere costituita a favore della Regione Toscana;
- a seguito del collaudo, le opere costituenti adeguamento degli argini del torrente Marina, manterranno la classifica già attribuita alle rispettive arginature;

DATO ATTO che, nella realizzazione delle opere dovranno essere osservate le prescrizioni tecniche e generali, che vengono di seguito specificate:

PRESCRIZIONI TECNICHE:

- prima dell'inizio dei lavori il progetto deve essere integrato con i nominativi dell'impresa esecutrice, del direttore dei lavori, del collaudatore statico e qualora previsto, di quello tecnico amministrativo;
- il soggetto attuatore dovrà disporre le verifiche in corso d'opera tali da accertare il corretto costipamento delle terre del rilevato arginale;
- durante l'esecuzione dei lavori non dovrà essere mai impedito o ostacolato il regolare deflusso delle acque né essere ridotta l'efficienza idraulica del corso d'acqua interessato dai lavori;
- durante l'esecuzione dei lavori dovranno essere messi in atto tutti gli accorgimenti e le precauzioni necessarie affinché l'interferenza con la dinamica fluviale non determini aggravio di rischio idraulico ed in generale pericolo per l'incolumità delle persone e danni ai beni pubblici e privati;
- tutte le opere provvisorie occorrenti per l'esecuzione dei lavori dovranno ingombrare il meno possibile l'alveo del corso d'acqua ed in ogni caso dovranno essere rimosse a lavori ultimati e comunque prima del



sopraggiungere delle piene; tutti i lavori dovranno essere eseguiti a perfetta regola d'arte secondo le normative, le specifiche e le linee guida esistenti per i materiali da costruzione e le modalità realizzative. Le opere finite dovranno risultare conformi ai disegni esaminati; al termine dei lavori eventuali materiali di risulta dovranno essere allontanati dal cantiere e ripristinato lo stato dei luoghi;

- dovrà essere sempre garantito l'accesso all'alveo al personale della Regione Toscana o da tale Ente comandato, addetto alla vigilanza e alla manutenzione del corso d'acqua;
- in caso di condizioni meteo avverse e comunque con emissioni di stati di allerta giallo, arancione o rosso, i lavori dovranno essere immediatamente interrotti e l'alveo e le sue pertinenze dovranno essere liberate da persone, mezzi, opere provvisorie e materiali. Le previsioni meteorologiche potranno essere verificate al sito <http://www.lamma.rete.toscana.it/> oppure <http://www.cfr.toscana.it/>;
- i lavori che in qualsiasi modo interesseranno l'alveo del corso d'acqua dovranno essere eseguiti in condizioni meteorologiche ed in condizioni di deflusso favorevoli; tali lavori dovranno essere eseguiti nel periodo **giugno-settembre**; eventuali anticipazioni o proroghe potranno essere autorizzate settimanalmente sulla base dell'andamento stagionale;
- al termine dei lavori dovrà essere ripristinato lo stato dei luoghi interessato dal cantiere e da occupazioni temporanee, comprensivo di tutte quelle aree interessate dal passaggio dei mezzi sia lungo le rive degli alvei che sulle viabilità di accesso;
- al termine dei lavori dovrà essere posizionata la sbarra alle piste di manutenzione e di accesso al fine di impedire il transito di soggetti non autorizzati, nonché installato un supporto sul quale posizionare i cartelli relativi al demanio idrico;
- le opere accessorie quali le piste per la manutenzione e la vigilanza, oggetto di acquisizione al demanio regionale, saranno affidate al Consorzio di bonifica territorialmente competente per la manutenzione ordinaria e la gestione in efficienza;
- entro trenta giorni dall'emissione del certificato di collaudo tecnico - amministrativo o di regolare esecuzione delle opere realizzate, il richiedente dovrà trasmettere, ai fini di cui all'articolo 8 della l.r. 80/2015 e dell'articolo 6 della l.r.77/2004, la documentazione di cui all'art. 19 del D.P.G.R. 42R/2018, unitamente al piano di manutenzione;
- gli scarti di cantiere e di lavorazione debbono essere rimossi a fine lavori e la superficie soggetta ai lavori deve essere ripristinata alla chiusura dei cantieri;

PRESCRIZIONI GENERALI:

- il presente atto ha ad oggetto esclusivamente le opere indicate in premessa, per cui ogni variazione od ogni ulteriore opera non indicata negli elaborati progettuali citati, cui fa riferimento il presente atto, od altro comunque non previsto, dovrà essere sottoposto ad ulteriore esame di questo Settore per la nuova eventuale omologazione o autorizzazione prima della loro esecuzione;
- la presente autorizzazione ha validità di 36 mesi dalla data dell'atto conclusivo della conferenza dei servizi, a pena di decadenza del presente atto, senza ulteriori comunicazioni da parte dello scrivente ufficio;
- l'Ente dovrà comunicare allo scrivente Settore la data di inizio lavori con un anticipo di almeno 5 giorni;

Il soggetto richiedente inoltre:

- rimane il solo ed unico responsabile agli effetti del risarcimento di tutti i danni che fossero arrecati alla proprietà privata, a cose o persone per effetto di quanto omologato e comunque tenendo indenne la Regione Toscana da qualsiasi responsabilità, anche giudiziale, per eventuali danni e/o contestazioni che potessero derivare dai lavori in oggetto;



- sino alla consegna dell'opera al soggetto competente alla manutenzione, ai sensi della normativa regionale vigente (L.R.79/2012; L.R.80/2015), resta responsabile degli oneri della gestione/manutenzione delle opere idrauliche nuove o di modifica;

RILEVATO che l'inosservanza delle condizioni e prescrizioni cui è vincolato il presente provvedimento, al pari dell'inosservanza delle norme contenute nella l.r.80/2015, nella l.r. 79/2012 e nella disciplina statale, comporta denuncia all'Autorità Giudiziaria oltre le sanzioni di cui all'articolo 9 della l.r. 80/2015;

Tutto ciò premesso e considerato

SI DISPONE

1. di omologare ai sensi e per gli effetti dell'art.2, comma 1 lettera d) della L.R.80/2015 il progetto di adeguamento delle difese arginali in destra idraulica del Torrente Marina, relativi allo Stralcio 5-sottostralcio A, adiacente Starhotels Vespucci a monte della SP Mezzana Perfetti Ricasoli, nel comune di Campi Bisenzio, così come descritto e rappresentato negli elaborati sopra elencati;

2. di autorizzare sotto il profilo idraulico, ai sensi del R.D. 523/04 e della L.R. 80/15, i relativi lavori;

3. che la realizzazione delle opere sia sottoposta alle prescrizioni tecniche e generali individuate in premessa;

4. che il soggetto richiedente ottemperi a quanto previsto dall'art. 19 del d.p.g.r. 42R/2018;

5. di rilasciare il nulla-osta in ordine alla coerenza con le finalità del progetto ai sensi dell'art. 10/bis della L.R. 30/2005;

6. di dare atto che:

- il presente provvedimento è rilasciato ai soli fini di tutela delle opere idrauliche e del buon regime delle acque pubbliche, giusto l'art. 2 del R.D. 523/1904, e pertanto fa salvi e impregiudicati i diritti di terzi. Il destinatario è tenuto a munirsi di tutti gli ulteriori titoli abilitativi e atti di assenso previsti dalle leggi vigenti;

- il richiedente è a conoscenza che, ferme restando le vigenti disposizioni urbanistiche del Comune interessato, in assenza della presente autorizzazione non possono iniziare i lavori.

Aspetti legati alla sismica

Parere Settore Sismica- Prot. 344917 del 03/09/2021 : *“In riferimento alla Vs. nota prot. 0329432 del 16/8/2021 relativa all'oggetto si fa presente che questo Settore può esprimere parere per quanto riguarda gli aspetti connessi al rischio sismico nel caso di progetti esecutivi, completi degli elaborati di carattere strutturale e di dettaglio delle opere da realizzare (cemento armato, acciaio, muratura, ...). Rilevato che il progetto presentato risulta redatto come “definitivo” ma sufficientemente delineato per quanto riguarda le opere di carattere strutturale, non si rilevano osservazioni significative per quanto riguarda la progettazione delle opere d'arte previste in ordine alle azioni statiche e sismiche considerate, specificatamente per le opere d'arte previste (muro d'argine in destra idraulica del Torrente Marina) e pertanto si esprime parere favorevole. Restano escluse dal presente parere ogni valutazione di carattere idrogeologico (sifonamento, permeabilità, ...) e di stabilità geomorfologica e geotecnica. Relativamente a quanto stabilito dall'art. 2 della LR 80/2015 il presente parere è reso ai sensi dell'art. 15 del Regolamento 42/R/2018, ricordando che restano di competenza dell'ente attuatore le attività di vigilanza e controllo sulle opere d'arte strutturali, ai sensi degli art. 65 e seguenti e 93 e seguenti del DPR 380/2001, nonché del Titolo VI*



Capo V della Legge regionale 65/2014. Si resta a disposizione per eventuali approfondimenti e collaborazioni in linea con quanto previsto dall'art. 17 del citato Regolamento.

Aspetti legati alla tutela della fauna ittica

Parere Settore Attività Faunistico Venatoria, Pesca Dilettantistica e Pesca in Mare - Prot. 0333703 del 23/08/2021: *“Relativamente all’istanza di cui alla Vostra nota di cui all’oggetto, si comunica che nulla osta all’autorizzazione condizionando il parere favorevole all’esecuzione dei lavori con le procedure e prescrizioni indicate dalla Delibera della Giunta regionale n. 1315 del 28.10.2019 “Direttive regionali per la manutenzione dei corsi d’acqua e per la protezione e conservazione dell’ecosistema toscano” e della Delibera della Giunta regionale n. 1636 del 23.12.2019 “Linee guida per la determinazione degli obblighi ittigenici, modalità applicative dell’art. 14 della l.r. 7/2005”. In particolare si ritiene opportuno, al fine di naturalizzare per quanto possibile il corso d’acqua nel periodo di magra, che il piede della muratura sia ricoperto con materiale fluviale per ricreare una situazione simile a quella attuale e non avere l’acqua che scorre sul cemento nudo. Si raccomanda altresì che prima dell’inizio dei lavori si intervenga per il recupero del pesce presente con idonei strumenti e operatori. Il pesce potrà essere trasportato a monte dell’area di lavoro e immesso in condizioni ottimali per la propria sopravvivenza.”*

Posizione unica regionale (art. 26ter l.r. 40/2009)

Sulla base dell’istruttoria compiuta sui procedimenti di competenza regionale sopra elencati e tenuto conto dei contributi dei settori regionali di cui si è dato atto, ferme restando le prescrizioni e le condizioni sin qui espresse a cui il progetto è subordinato, non si rilevano motivi ostativi all’approvazione del progetto in oggetto.

Si comunica che per la seduta del giorno 16/12/2021 è delegato alla partecipazione il Geol. Andrea Salvadori.

Distinti saluti.

IL RAPPRESENTANTE UNICO REGIONALE
Ing. Fabio Martelli



REGIONE TOSCANA
Giunta Regionale

Direzione Agricoltura e Sviluppo rurale
SETTORE ATTIVITÀ FAUNISTICO VENATORIA, PESCA DILETTANTISTICA,
PESCA IN MARE E RAPPORTI CON I GRUPPI DI AZIONE LOCALE DELLA
PESCA (FLAGS)
SEDE TERRITORIALE DI FIRNZE VIA LUCA GIORDANO 13
50132 FIRENZE

AOO-GRT n.
Da citare nella risposta

Data

Oggetto: – “Interventi urgenti sul Torrente Marina e verifiche di sottobacino. Interventi di adeguamento delle difese arginali in destra e sinistra idrauliche del T. Marina, dal ponte della Autostrada A11 fino al ponte della linea ferroviaria Fi-Bo e modifiche funzionali e di completamento alle casse di espansione La Gora e Le Carpognane nei Comuni di Calenzano e Campi Bisenzio. Lotto 2 - Stralcio V – sottostralcio A”- Codice Rendis: 09IR555/G1 con il titolo “Interventi urgenti sul T. Marina stralcio 5 - Adeguamento arginature da ferrovia a strada Perfetti Ricasoli - Sottostralcio 1”. Titolario 13_1_828. Seduta del 08/09/2021. – Decreto n. 6153 del 24/04/2018 – Richiesta del rilascio degli atti di assenso ai sensi dell’art. 26 ter della L.R. 40/2009.

Spett.le Regione Toscana
D.G. Difesa del Suolo
e Protezione Civile
Genio Civile Valdarno Centrale

Relativamente all’istanza di cui alla Vostra nota di cui all’oggetto, si comunica che nulla osta all’autorizzazione condizionando il parere favorevole all’esecuzione dei lavori con le procedure e prescrizioni indicate dalla Delibera della Giunta regionale n. 1315 del 28.10.2019 “Direttive regionali per la manutenzione dei corsi d’acqua e per la protezione e conservazione dell’ecosistema toscano” e della Delibera della Giunta regionale n. 1636 del 23.12.2019 “Linee guida per la determinazione degli obblighi ittiogenici, modalità applicative dell’art. 14 della l.r. 7/2005”. In particolare si ritiene opportuno, al fine di naturalizzare per quanto possibile il corso d’acqua nel periodo di magra, che il piede della muratura sia ricoperto con materiale fluviale per ricreare una situazione simile a quella attuale e non avere l’acqua che scorre sul cemento nudo.

Si raccomanda altresì che prima dell’inizio dei lavori si intervenga per il recupero del pesce presente con idonei strumenti e operatori. Il pesce potrà essere trasportato a monte dell’area di lavoro e immesso in condizioni ottimali per la propria sopravvivenza.

Cordiali saluti.

Dott. Paolo Banti

vm 821



Prof. n. ----
Da citare nella risposta

Data

Allegati

Risposta al foglio del
numero

Oggetto: FI/MP - Convocazione della conferenza dei servizi simultanea, in modalità sincrona e in via telematica ai sensi dall'art. 14-ter della L.241/1990 finalizzata all'approvazione del progetto definitivo degli "Interventi urgenti sul Torrente Marina e verifiche di sottobacino. Interventi di adeguamento delle difese arginali in destra e sinistra idrauliche del T. Marina, dal ponte della Autostrada A11 fino al ponte della linea ferroviaria Fi-Bo e modifiche funzionali e di completamento alle casse di espansione La Gora e Le Carpognane nei Comuni di Calenzano e Campi Bisenzio. Lotto 2 - Stralcio V – sottostralcio A"- Codice Rendis: 09IR555/G1 con il titolo "Interventi urgenti sul T. Marina stralcio 5 - Adeguamento arginature da ferrovia a strada Perfetti Ricasoli - Sottostralcio 1". Titolareio 13_1_828. Seduta del 08/09/2021. – Decreto n. 6153 del 24/04/2018 – Richiesta del rilascio degli atti di assenso ai sensi dell'art. 26 ter della L.R. 40/2009.
Parere Settore Sismica.

**A: REGIONE TOSCANA
Direzione Difesa del Suolo e Protezione Civile
Settore Genio Civile Valdarno Centrale
alla c.a. Ing. Fabio Martelli**

In riferimento alla Vs. nota prot. 0329432 del 16/8/2021 relativa all'oggetto si fa presente che questo Settore può esprimere parere per quanto riguarda gli aspetti connessi al rischio sismico nel caso di progetti esecutivi, completi degli elaborati di carattere strutturale e di dettaglio delle opere da realizzare (cemento armato, acciaio, muratura, ...).

Rilevato che il progetto presentato risulta redatto come "definitivo" ma sufficientemente delineato per quanto riguarda le opere di carattere strutturale, non si rilevano osservazioni significative per quanto riguarda la progettazione delle opere d'arte previste in ordine alle azioni statiche e sismiche considerate, specificatamente per le opere d'arte previste (muro d'argine in destra idraulica del Torrente Marina) e pertanto si esprime parere favorevole.

Restano escluse dal presente parere ogni valutazione di carattere idrogeologico (sifonamento, permeabilità, ...) e di stabilità geomorfologica e geotecnica.

Relativamente a quanto stabilito dall'art. 2 della LR 80/2015 il presente parere è reso ai sensi dell'art. 15 del Regolamento 42/R/2018, ricordando che restano di competenza dell'ente attuatore le attività di vigilanza e controllo sulle opere d'arte strutturali, ai sensi degli art. 65 e seguenti e 93 e seguenti del DPR 380/2001, nonchè del Titolo VI Capo V della Legge regionale 65/2014.

Si resta a disposizione per eventuali approfondimenti e collaborazioni in linea con quanto previsto dall'art. 17 del citato Regolamento.

Il responsabile PO Sede di Firenze
Arch. Marco Prucher

Il Dirigente responsabile
Ing. Luca Gori

Convocazione della II riunione della conferenza dei servizi simultanea, in modalità sincrona e in via telematica ai sensi dall'art. 14-ter della L. 241/1990 finalizzata all'approvazione del progetto definitivo degli "Interventi urgenti sul Torrente Marina e verifiche di sottobacino. Interventi di adeguamento delle difese arginali in destra e sinistra idrauliche del T. Marina, dal ponte della Autostrada A11 fino al ponte della linea ferroviaria Fi-Bo e modifiche funzionali e di completamento alle casse di espansione La Gora e Le Carpognane nei Comuni di Calenzano e Campi Bisenzio. Lotto 2 - Stralcio V – sottostralcio A"- Codice Rendis: 09IR555/G1 con il titolo "Interventi urgenti sul T. Marina stralcio 5 – Adeguamento arginature da ferrovia a strada Perfetti Ricasoli - Sottostralcio 1". Titolario 13_1_828. Seduta del 16 dicembre 2021. Formazione della posizione unica regionale ai sensi dell'art. 26 ter della L.R. 40/2009. [E1_Protocollo_r_toscan_AOOGRT_0486255_2021-12-15_info@pec.cbmv.it]

Mittente: regionetoscana@postacert.toscana.it
Destinatari: info@pec.cbmv.it
Inviato il: 15/12/2021 16.45.53
Posizione: PEC istituzionale Consorzio di Bonifica 3 Medio Valdarno/Posta in ingresso

Regione Toscana predispone i propri documenti in originale informatico sottoscritto digitalmente ai sensi del DLgs 82/2005 - Codice dell'amministrazione digitale.

Per aprire i file firmati digitalmente in formato P7M è possibile usare uno dei software gratuiti (Dike, ArubaSign) indicati dall'Agenzia per l'Italia digitale alla pagina:

<http://www.agid.gov.it/identita-digitali/firme-elettroniche/software-verifica>

Nel caso in cui per aprire la PEC venga usato Thunderbird per vedere i documenti firmati digitalmente allegati, si deve verificare che sia disattivato il controllo sui file P7M.

=== LISTA DEGLI ALLEGATI ===

Segnatura.xml ()

PUR_Omologa_argini Marina.pdf ()

DatiSegnatura_3 parere BANTI .pdf ()

DatiSegnatura_Sismica_CdS_Argini T Marina_LottoII_stralcio5_sottostralcioA_Campi



via Castronella 140/A 19 - ☎ 0558959430 telefax 0558959228

Consorzio di Bonifica 3 Medio Valdarno
Firenze
pec info@pec.cbm.v.it

Oggetto: Interventi urgenti sul Torrente Marina e verifiche di sottobacino. Interventi di adeguamento delle difese arginali in destra e sinistra idrauliche del T. Marina, dal Ponte della A11 fino al ponte Ferrovia Fi-Bo e modifiche funzionali e di completamento alle casse di espansione La Gora e Le Carpognane nei Comuni di Calòenzano e Campi Bisenzio. Lotto 2- stralcio V sottostralcio A

In riferimento a quanto in oggetto e alla conferenza dei servizi del 16/12/2021, alla quale per motivi di connessione non sono riuscito a collegarmi, con la presente si esprime parere favorevole per quanto di competenza.

IL RESPONSABILE DEL SERVIZIO
Franco Pepi

Documento informatico firmato digitalmente ai sensi del T.U. 445/2000 e del D.Lgs 82/2005 e rispettive norme collegate, il quale sostituisce il documento cartaceo e la firma autografa. Il documento informatico è memorizzato digitalmente ed è archiviato presso il Comune di Campi Bisenzio – Servizio Mobilità e Traffico

E
CONSORZIO BONIFICA 3 MEDIO VALDARNO
COPIA CONFORME ALL'ORIGINALE DIGITALE
Protocollo N.0010960/2021 del 16/12/2021
Firmatario: FRANCO PEPI

Prot.N.0071655/2021 - PARERE DI COMPETENZA

Mittente: comune.campi-bisenzio@postacert.toscana.it
Destinatari: info@pec.cbmv.it
Inviato il: 16/12/2021 13.12.20
Posizione: PEC istituzionale Consorzio di Bonifica 3 Medio Valdarno/Posta in ingresso

=== LISTA DEGLI ALLEGATI ===

Segnatura.xml ()

Parere Consorzio.pdf.p7m ()

“Interventi urgenti sul Torrente Marina e verifiche di sottobacino. Interventi di adeguamento delle difese arginali in destra e sinistra idrauliche del T. Marina, dal ponte della Autostrada A11 fino al ponte della linea ferroviaria Fi-Bo e modifiche funzionali e di completamento alle casse di espansione La Gora e Le Carpognane nei Comuni di Calenzano e Campi Bisenzio. Lotto 2 - Stralcio V – sottostralcio A”- Codice Rendis: 09IR555/G1 con il titolo “Interventi urgenti sul T. Marina stralcio 5 - Adeguamento arginature da ferrovia a strada Perfetti Ricasoli - Sottostralcio 1”. Titolare 13_1_828.

Osservazioni pervenute a seguito della pubblicazione dell'avviso pubblico ex artt. 11 e 16 D.P.R. 327/2001 prot. n. 0007261/2021 del 12/08/2021, del successivo invio degli avvisi di avvio procedimento prot. n. 0008016/2021 del 16/09/2021 e dell'avviso di proposta di variante urbanistica prot. n. 0008018/2021 del 16/09/2021

Progr.	Intestatari	Osservazioni pervenute	Sintesi osservazioni	Controdeduzioni
1	IMMOBILIARE 2011 S.R.L. con sede in Milano C.F. 04075720278 Prop. 1/1	Trasm. del 17/09/2021 prot. n. 0008059/2021 del 20/09/2021	Osserva che: - le particelle 521 e 676 del foglio 3, delle quali il progetto definitivo in esame prevede l'occupazione temporanea sono coinvolte da un progetto di sviluppo del Centro Commerciale denominato "I Gigli", consistente nella realizzazione di un padiglione, le cui dotazioni di standar ai sensi del DM 1444/1968 sono in parte collocate appunto su tali particelle, giusto il progetto di Piano Urbanistico Attuativo denominato "Ring Building", presentato al Comune di Campi Bisenzio il 10/03/2020 prot. n. 114798/2020 e attualmente in corso di approvazione. Chiede: - poiché la tempistica di realizzazione delle opere a standard sarà disciplinata da una convenzione con il Comune, di definire in contraddittorio, nella fase esecutiva, i tempi dell'occupazione da parte del Consorzio, al fine di evitare sovrapposizioni, ritardi e soprattutto l'esecuzione, da entrambe le parti, di opere destinate ad essere poco dopo rimosse per venire successivamente rieseguite, ed inconvenienti similari.	ACCOLTE. Durante la fase esecutiva saranno presi contatti con la società proprietaria in maniera da rendere possibile il coordinamento delle tempistiche previste dal cronoprogramma del progetto in esame con quello di realizzazione delle opere private.